МИНИСТЕРСТВО НАУКИ И ВЫСШЕГО ОБРАЗОВАНИЯ РОССИЙСКОЙ ФЕДЕРАЦИИ
Федеральное государственное бюджетное образовательное учреждение высшего образования
«БРЯНСКИЙ ГОСУДАРСТВЕННЫЙ УНИВЕРСИТЕТ ИМЕНИ АКАДЕМИКА И.Г. ПЕТРОВСКОГО»
(БГУ)

УТВЕРЖДАЮ
Проректор
по научно-исследовательской работе
и международным связям, профессор
_____Т.А. Степченко
«02» ОКТЯБРЯ 2023 г.

НАУЧНО-ТЕХНИЧЕСКИЙ ОТЧЕТ

о работах по теме:

«Проведение археологического обследования (археологической разведки) на земельных участках с кадастровыми номерами 32:28:0015301:1642; 32:28:0015301:1643; 32:28:0015301:1647; 32:28:0015301:34; 32:28:0015301:1644; 32:28:0015301:1645; 32:28:0015301:1646, расположенных по адресу: Брянская обл., г. Брянск, ул. Флотская»

Том 2.

СОГЛАСОВАНО:

Директор НИИ фундаментальных
и прикладных исследований _____/О.В. Бабич/

Руководитель темы
д.ист.н., проф. _____/Е.А. Шинаков/

Брянск 2023

СОДЕРЖАНИЕ

стр.

Список участников работ 5
Введение 6
1. Физико-географическое описание территории 8
2. История археологического изучения Бежицкого района г. Брянска 12
3. Методика проведения работ 20
4. Проведение археологических работ 23
Заключение 43
Литература и архивные источники 44
Приложение А. Таблица координат поворотных точек и описание границ участка 50
Приложение Б. Таблица координат расположения шурфов 54
Приложение В. Список иллюстраций 55
Приложение Г. Письмо из Управления по охране и сохранению историко-культурного наследия Брянской области №1-2/1227 от 03.07.2023 г. 130
Альбом иллюстраций. Часть 1. (Рисунки с 1 по 15) 132
Открытый лист 3448-2023 от 16 августа 2023 г. (копия)

Том 2.

Альбом иллюстраций. Часть 2. (Рисунки с 16 по 510) 3-250



Рис. 16. Проведение археологического обследования (археологической разведки) на земельных участках с кадастровыми номерами 32:28:0015301:1642; 32:28:0015301:1643; 32:28:0015301:1647; 32:28:0015301:34; 32:28:0015301:1644; 32:28:0015301:1645; 32:28:0015301:1646, расположенных по адресу: Брянская обл., г. Брянск, ул. Флотская. Общие виды на участок проведения работ. Точка фотофиксации №1. Вид с запада.



Рис. 17. Проведение археологического обследования (археологической разведки) на земельных участках с кадастровыми номерами 32:28:0015301:1642; 32:28:0015301:1643; 32:28:0015301:1647; 32:28:0015301:34; 32:28:0015301:1644; 32:28:0015301:1645; 32:28:0015301:1646, расположенных по адресу: Брянская обл., г. Брянск, ул. Флотская. Общие виды на участок проведения работ. Точка фотофиксации №1. Вид с юга.



Рис. 18. Проведение археологического обследования (археологической разведки) на земельных участках с кадастровыми номерами 32:28:0015301:1642; 32:28:0015301:1643; 32:28:0015301:1647; 32:28:0015301:34; 32:28:0015301:1644; 32:28:0015301:1645; 32:28:0015301:1646, расположенных по адресу: Брянская обл., г. Брянск, ул. Флотская. Общие виды на участок проведения работ. Точка фотофиксации №2. Вид с юго-юго-запада.



Рис. 19. Проведение археологического обследования (археологической разведки) на земельных участках с кадастровыми номерами 32:28:0015301:1642; 32:28:0015301:1643; 32:28:0015301:1647; 32:28:0015301:34; 32:28:0015301:1644; 32:28:0015301:1645; 32:28:0015301:1646, расположенных по адресу: Брянская обл., г. Брянск, ул. Флотская. Общие виды на участок проведения работ. Точка фотофиксации №2. Вид с запада.



Рис. 20. Проведение археологического обследования (археологической разведки) на земельных участках с кадастровыми номерами 32:28:0015301:1642; 32:28:0015301:1643; 32:28:0015301:1647; 32:28:0015301:34; 32:28:0015301:1644; 32:28:0015301:1645; 32:28:0015301:1646, расположенных по адресу: Брянская обл., г. Брянск, ул. Флотская. Общие виды на участок проведения работ. Точка фотофиксации №2. Вид с севера.



Рис. 21. Проведение археологического обследования (археологической разведки) на земельных участках с кадастровыми номерами 32:28:0015301:1642; 32:28:0015301:1643; 32:28:0015301:1647; 32:28:0015301:34; 32:28:0015301:1644; 32:28:0015301:1645; 32:28:0015301:1646, расположенных по адресу: Брянская обл., г. Брянск, ул. Флотская. Общие виды на участок проведения работ. Точка фотофиксации №3. Вид с юго-юго-запада.



Рис. 22. Проведение археологического обследования (археологической разведки) на земельных участках с кадастровыми номерами 32:28:0015301:1642; 32:28:0015301:1643; 32:28:0015301:1647; 32:28:0015301:34; 32:28:0015301:1644; 32:28:0015301:1645; 32:28:0015301:1646, расположенных по адресу: Брянская обл., г. Брянск, ул. Флотская. Общие виды на участок проведения работ. Точка фотофиксации №3. Вид с запада-северо-запада.



Рис. 23. Проведение археологического обследования (археологической разведки) на земельных участках с кадастровыми номерами 32:28:0015301:1642; 32:28:0015301:1643; 32:28:0015301:1647; 32:28:0015301:34; 32:28:0015301:1644; 32:28:0015301:1645; 32:28:0015301:1646, расположенных по адресу: Брянская обл., г. Брянск, ул. Флотская. Общие виды на участок проведения работ. Точка фотофиксации №3. Вид с севера.



Рис. 24. Проведение археологического обследования (археологической разведки) на земельных участках с кадастровыми номерами 32:28:0015301:1642; 32:28:0015301:1643; 32:28:0015301:1647; 32:28:0015301:34; 32:28:0015301:1644; 32:28:0015301:1645; 32:28:0015301:1646, расположенных по адресу: Брянская обл., г. Брянск, ул. Флотская. Общие виды на участок проведения работ. Точка фотофиксации №4. Вид с юга.



Рис. 25. Проведение археологического обследования (археологической разведки) на земельных участках с кадастровыми номерами 32:28:0015301:1642; 32:28:0015301:1643; 32:28:0015301:1647; 32:28:0015301:34; 32:28:0015301:1644; 32:28:0015301:1645; 32:28:0015301:1646, расположенных по адресу: Брянская обл., г. Брянск, ул. Флотская. Общие виды на участок проведения работ. Точка фотофиксации №4.Вид с запада-северо-запада.



Рис. 26. Проведение археологического обследования (археологической разведки) на земельных участках с кадастровыми номерами 32:28:0015301:1642; 32:28:0015301:1643; 32:28:0015301:1647; 32:28:0015301:34; 32:28:0015301:1644; 32:28:0015301:1645; 32:28:0015301:1646, расположенных по адресу: Брянская обл., г. Брянск, ул. Флотская. Общие виды на участок проведения работ. Точка фотофиксации №4. Вид с севера.



Рис. 27. Проведение археологического обследования (археологической разведки) на земельных участках с кадастровыми номерами 32:28:0015301:1642; 32:28:0015301:1643; 32:28:0015301:1647; 32:28:0015301:34; 32:28:0015301:1644; 32:28:0015301:1645; 32:28:0015301:1646, расположенных по адресу: Брянская обл., г. Брянск, ул. Флотская. Общие виды на участок проведения работ. Точка фотофиксации №5. Вид с запада-северо-запада.



Рис. 28. Проведение археологического обследования (археологической разведки) на земельных участках с кадастровыми номерами 32:28:0015301:1642; 32:28:0015301:1643; 32:28:0015301:1647; 32:28:0015301:34; 32:28:0015301:1644; 32:28:0015301:1645; 32:28:0015301:1646, расположенных по адресу: Брянская обл., г. Брянск, ул. Флотская. Общие виды на участок проведения работ. Точка фотофиксации №5. Вид с север-северо-востока.



Рис. 29. Проведение археологического обследования (археологической разведки) на земельных участках с кадастровыми номерами 32:28:0015301:1642; 32:28:0015301:1643; 32:28:0015301:1647; 32:28:0015301:34; 32:28:0015301:1644; 32:28:0015301:1645; 32:28:0015301:1646, расположенных по адресу: Брянская обл., г. Брянск, ул. Флотская. Общие виды на участок проведения работ. Точка фотофиксации №5. Вид с востока.



Рис. 30. Проведение археологического обследования (археологической разведки) на земельных участках с кадастровыми номерами 32:28:0015301:1642; 32:28:0015301:1643; 32:28:0015301:1647; 32:28:0015301:34; 32:28:0015301:1644; 32:28:0015301:1645; 32:28:0015301:1646, расположенных по адресу: Брянская обл., г. Брянск, ул. Флотская. Общие виды на участок проведения работ. Точка фотофиксации №6. Вид с запада-северо-запада.



Рис. 31. Проведение археологического обследования (археологической разведки) на земельных участках с кадастровыми номерами 32:28:0015301:1642; 32:28:0015301:1643; 32:28:0015301:1647; 32:28:0015301:34; 32:28:0015301:1644; 32:28:0015301:1645; 32:28:0015301:1646, расположенных по адресу: Брянская обл., г. Брянск, ул. Флотская. Общие виды на участок проведения работ. Точка фотофиксации №6. Вид с востока-северо-востока.



Рис. 32. Проведение археологического обследования (археологической разведки) на земельных участках с кадастровыми номерами 32:28:0015301:1642; 32:28:0015301:1643; 32:28:0015301:1647; 32:28:0015301:34; 32:28:0015301:1644; 32:28:0015301:1645; 32:28:0015301:1646, расположенных по адресу: Брянская обл., г. Брянск, ул. Флотская. Общие виды на участок проведения работ. Точка фотофиксации №7. Вид с север-северо-запада.



Рис. 33. Проведение археологического обследования (археологической разведки) на земельных участках с кадастровыми номерами 32:28:0015301:1642; 32:28:0015301:1643; 32:28:0015301:1647; 32:28:0015301:34; 32:28:0015301:1644; 32:28:0015301:1645; 32:28:0015301:1646, расположенных по адресу: Брянская обл., г. Брянск, ул. Флотская. Общие виды на участок проведения работ. Точка фотофиксации №7. Вид с севера.



Рис. 34. Проведение археологического обследования (археологической разведки) на земельных участках с кадастровыми номерами 32:28:0015301:1642; 32:28:0015301:1643; 32:28:0015301:1647; 32:28:0015301:34; 32:28:0015301:1644; 32:28:0015301:1645; 32:28:0015301:1646, расположенных по адресу: Брянская обл., г. Брянск, ул. Флотская. Общие виды на участок проведения работ. Точка фотофиксации №8. Вид с запада-северо-запада.



Рис. 35. Проведение археологического обследования (археологической разведки) на земельных участках с кадастровыми номерами 32:28:0015301:1642; 32:28:0015301:1643; 32:28:0015301:1647; 32:28:0015301:34; 32:28:0015301:1644; 32:28:0015301:1645; 32:28:0015301:1646, расположенных по адресу: Брянская обл., г. Брянск, ул. Флотская. Общие виды на участок проведения работ. Точка фотофиксации №8. Вид с севера.



Рис. 36. Проведение археологического обследования (археологической разведки) на земельных участках с кадастровыми номерами 32:28:0015301:1642; 32:28:0015301:1643; 32:28:0015301:1647; 32:28:0015301:34; 32:28:0015301:1644; 32:28:0015301:1645; 32:28:0015301:1646, расположенных по адресу: Брянская обл., г. Брянск, ул. Флотская. Общие виды на участок проведения работ. Точка фотофиксации №8. Вид с востока.



Рис. 37. Проведение археологического обследования (археологической разведки) на земельных участках с кадастровыми номерами 32:28:0015301:1642; 32:28:0015301:1643; 32:28:0015301:1647; 32:28:0015301:34; 32:28:0015301:1644; 32:28:0015301:1645; 32:28:0015301:1646, расположенных по адресу: Брянская обл., г. Брянск, ул. Флотская. Общие виды на участок проведения работ. Точка фотофиксации №9. Вид с востока-юго-востока.



Рис. 38. Проведение археологического обследования (археологической разведки) на земельных участках с кадастровыми номерами 32:28:0015301:1642; 32:28:0015301:1643; 32:28:0015301:1647; 32:28:0015301:34; 32:28:0015301:1644; 32:28:0015301:1645; 32:28:0015301:1646, расположенных по адресу: Брянская обл., г. Брянск, ул. Флотская. Общие виды на участок проведения работ. Точка фотофиксации №9. Вид с запада-северо-запада.



Рис. 39. Проведение археологического обследования (археологической разведки) на земельных участках с кадастровыми номерами 32:28:0015301:1642; 32:28:0015301:1643; 32:28:0015301:1647; 32:28:0015301:34; 32:28:0015301:1644; 32:28:0015301:1645; 32:28:0015301:1646, расположенных по адресу: Брянская обл., г. Брянск, ул. Флотская. Общие виды на участок проведения работ. Точка фотофиксации №10. Вид с запада.



Рис. 40. Проведение археологического обследования (археологической разведки) на земельных участках с кадастровыми номерами 32:28:0015301:1642; 32:28:0015301:1643; 32:28:0015301:1647; 32:28:0015301:34; 32:28:0015301:1644; 32:28:0015301:1645; 32:28:0015301:1646, расположенных по адресу: Брянская обл., г. Брянск, ул. Флотская. Общие виды на участок проведения работ. Точка фотофиксации №10. Вид с севера.



Рис. 41. Проведение археологического обследования (археологической разведки) на земельных участках с кадастровыми номерами 32:28:0015301:1642; 32:28:0015301:1643; 32:28:0015301:1647; 32:28:0015301:34; 32:28:0015301:1644; 32:28:0015301:1645; 32:28:0015301:1646, расположенных по адресу: Брянская обл., г. Брянск, ул. Флотская. Общие виды на участок проведения работ. Точка фотофиксации №11. Вид с север-северо-востока.



Рис. 42. Проведение археологического обследования (археологической разведки) на земельных участках с кадастровыми номерами 32:28:0015301:1642; 32:28:0015301:1643; 32:28:0015301:1647; 32:28:0015301:34; 32:28:0015301:1644; 32:28:0015301:1645; 32:28:0015301:1646, расположенных по адресу: Брянская обл., г. Брянск, ул. Флотская. Общие виды на участок проведения работ. Точка фотофиксации №11. Вид с востока-юго-востока.



Рис. 43. Проведение археологического обследования (археологической разведки) на земельных участках с кадастровыми номерами 32:28:0015301:1642; 32:28:0015301:1643; 32:28:0015301:1647; 32:28:0015301:34; 32:28:0015301:1644; 32:28:0015301:1645; 32:28:0015301:1646, расположенных по адресу: Брянская обл., г. Брянск, ул. Флотская. Общие виды на участок проведения работ. Точка фотофиксации №11. Вид с юга.



Рис. 44. Проведение археологического обследования (археологической разведки) на земельных участках с кадастровыми номерами 32:28:0015301:1642; 32:28:0015301:1643; 32:28:0015301:1647; 32:28:0015301:34; 32:28:0015301:1644; 32:28:0015301:1645; 32:28:0015301:1646, расположенных по адресу: Брянская обл., г. Брянск, ул. Флотская. Общие виды на участок проведения работ. Точка фотофиксации №12. Вид с юго-юго-востока.



Рис. 45. Проведение археологического обследования (археологической разведки) на земельных участках с кадастровыми номерами 32:28:0015301:1642; 32:28:0015301:1643; 32:28:0015301:1647; 32:28:0015301:34; 32:28:0015301:1644; 32:28:0015301:1645; 32:28:0015301:1646, расположенных по адресу: Брянская обл., г. Брянск, ул. Флотская. Общие виды на участок проведения работ. Точка фотофиксации №13. Вид с севера.



Рис. 46. Проведение археологического обследования (археологической разведки) на земельных участках с кадастровыми номерами 32:28:0015301:1642; 32:28:0015301:1643; 32:28:0015301:1647; 32:28:0015301:34; 32:28:0015301:1644; 32:28:0015301:1645; 32:28:0015301:1646, расположенных по адресу: Брянская обл., г. Брянск, ул. Флотская. Общие виды на участок проведения работ. Точка фотофиксации №13. Вид с востока.



Рис. 47. Проведение археологического обследования (археологической разведки) на земельных участках с кадастровыми номерами 32:28:0015301:1642; 32:28:0015301:1643; 32:28:0015301:1647; 32:28:0015301:34; 32:28:0015301:1644; 32:28:0015301:1645; 32:28:0015301:1646, расположенных по адресу: Брянская обл., г. Брянск, ул. Флотская. Общие виды на участок проведения работ. Точка фотофиксации №13. Вид с юга.



Рис. 48. Проведение археологического обследования (археологической разведки) на земельных участках с кадастровыми номерами 32:28:0015301:1642; 32:28:0015301:1643; 32:28:0015301:1647; 32:28:0015301:34; 32:28:0015301:1644; 32:28:0015301:1645; 32:28:0015301:1646, расположенных по адресу: Брянская обл., г. Брянск, ул. Флотская. Общие виды на участок проведения работ. Точка фотофиксации №14. Вид с север-северо-востока.



Рис. 49. Проведение археологического обследования (археологической разведки) на земельных участках с кадастровыми номерами 32:28:0015301:1642; 32:28:0015301:1643; 32:28:0015301:1647; 32:28:0015301:34; 32:28:0015301:1644; 32:28:0015301:1645; 32:28:0015301:1646, расположенных по адресу: Брянская обл., г. Брянск, ул. Флотская. Общие виды на участок проведения работ. Точка фотофиксации №14. Вид с востока-юго-востока.



Рис. 50. Проведение археологического обследования (археологической разведки) на земельных участках с кадастровыми номерами 32:28:0015301:1642; 32:28:0015301:1643; 32:28:0015301:1647; 32:28:0015301:34; 32:28:0015301:1644; 32:28:0015301:1645; 32:28:0015301:1646, расположенных по адресу: Брянская обл., г. Брянск, ул. Флотская. Общие виды на участок проведения работ. Точка фотофиксации №14. Вид с юга.



Рис. 51. Проведение археологического обследования (археологической разведки) на земельных участках с кадастровыми номерами 32:28:0015301:1642; 32:28:0015301:1643; 32:28:0015301:1647; 32:28:0015301:34; 32:28:0015301:1644; 32:28:0015301:1645; 32:28:0015301:1646, расположенных по адресу: Брянская обл., г. Брянск, ул. Флотская. Общие виды на участок проведения работ. Точка фотофиксации №15. Вид с юго-юго-запада.



Рис. 52. Проведение археологического обследования (археологической разведки) на земельных участках с кадастровыми номерами 32:28:0015301:1642; 32:28:0015301:1643; 32:28:0015301:1647; 32:28:0015301:34; 32:28:0015301:1644; 32:28:0015301:1645; 32:28:0015301:1646, расположенных по адресу: Брянская обл., г. Брянск, ул. Флотская. Общие виды на участок проведения работ. Точка фотофиксации №15. Вид с востока.



Рис. 53. Проведение археологического обследования (археологической разведки) на земельных участках с кадастровыми номерами 32:28:0015301:1642; 32:28:0015301:1643; 32:28:0015301:1647; 32:28:0015301:34; 32:28:0015301:1644; 32:28:0015301:1645; 32:28:0015301:1646, расположенных по адресу: Брянская обл., г. Брянск, ул. Флотская. Общие виды на участок проведения работ. Точка фотофиксации №16. Вид с север-северо-запада.



Рис. 54. Проведение археологического обследования (археологической разведки) на земельных участках с кадастровыми номерами 32:28:0015301:1642; 32:28:0015301:1643; 32:28:0015301:1647; 32:28:0015301:34; 32:28:0015301:1644; 32:28:0015301:1645; 32:28:0015301:1646, расположенных по адресу: Брянская обл., г. Брянск, ул. Флотская. Общие виды на участок проведения работ. Точка фотофиксации №16. Вид с север-северо-востока.



Рис. 55. Проведение археологического обследования (археологической разведки) на земельных участках с кадастровыми номерами 32:28:0015301:1642; 32:28:0015301:1643; 32:28:0015301:1647; 32:28:0015301:34; 32:28:0015301:1644; 32:28:0015301:1645; 32:28:0015301:1646, расположенных по адресу: Брянская обл., г. Брянск, ул. Флотская. Общие виды на участок проведения работ. Точка фотофиксации №17. Вид с юго-запада.



Рис. 56. Проведение археологического обследования (археологической разведки) на земельных участках с кадастровыми номерами 32:28:0015301:1642; 32:28:0015301:1643; 32:28:0015301:1647; 32:28:0015301:34; 32:28:0015301:1644; 32:28:0015301:1645; 32:28:0015301:1646, расположенных по адресу: Брянская обл., г. Брянск, ул. Флотская. Общие виды на участок проведения работ. Точка фотофиксации №17. Вид с севера.



Рис. 57. Проведение археологического обследования (археологической разведки) на земельных участках с кадастровыми номерами 32:28:0015301:1642; 32:28:0015301:1643; 32:28:0015301:1647; 32:28:0015301:34; 32:28:0015301:1644; 32:28:0015301:1645; 32:28:0015301:1646, расположенных по адресу: Брянская обл., г. Брянск, ул. Флотская. Общие виды на участок проведения работ. Точка фотофиксации №17. Вид с северо-востока.



Рис. 58. Проведение археологического обследования (археологической разведки) на земельных участках с кадастровыми номерами 32:28:0015301:1642; 32:28:0015301:1643; 32:28:0015301:1647; 32:28:0015301:34; 32:28:0015301:1644; 32:28:0015301:1645; 32:28:0015301:1646, расположенных по адресу: Брянская обл., г. Брянск, ул. Флотская. Общие виды на участок проведения работ. Точка фотофиксации №18. Вид с северо-востока.



Рис. 59. Проведение археологического обследования (археологической разведки) на земельных участках с кадастровыми номерами 32:28:0015301:1642; 32:28:0015301:1643; 32:28:0015301:1647; 32:28:0015301:34; 32:28:0015301:1644; 32:28:0015301:1645; 32:28:0015301:1646, расположенных по адресу: Брянская обл., г. Брянск, ул. Флотская. Общие виды на участок проведения работ. Точка фотофиксации №18. Вид с востока.



Рис. 60. Проведение археологического обследования (археологической разведки) на земельных участках с кадастровыми номерами 32:28:0015301:1642; 32:28:0015301:1643; 32:28:0015301:1647; 32:28:0015301:34; 32:28:0015301:1644; 32:28:0015301:1645; 32:28:0015301:1646, расположенных по адресу: Брянская обл., г. Брянск, ул. Флотская. Общие виды на участок проведения работ. Точка фотофиксации №18. Вид с юго-запада.



Рис. 61. Проведение археологического обследования (археологической разведки) на земельных участках с кадастровыми номерами 32:28:0015301:1642; 32:28:0015301:1643; 32:28:0015301:1647; 32:28:0015301:34; 32:28:0015301:1644; 32:28:0015301:1645; 32:28:0015301:1646, расположенных по адресу: Брянская обл., г. Брянск, ул. Флотская. Общие виды на участок проведения работ. Точка фотофиксации №19. Вид с юго-запада.



Рис. 62. Проведение археологического обследования (археологической разведки) на земельных участках с кадастровыми номерами 32:28:0015301:1642; 32:28:0015301:1643; 32:28:0015301:1647; 32:28:0015301:34; 32:28:0015301:1644; 32:28:0015301:1645; 32:28:0015301:1646, расположенных по адресу: Брянская обл., г. Брянск, ул. Флотская. Общие виды на участок проведения работ. Точка фотофиксации №19.Вид с юго-востока.



Рис. 63. Проведение археологического обследования (археологической разведки) на земельных участках с кадастровыми номерами 32:28:0015301:1642; 32:28:0015301:1643; 32:28:0015301:1647; 32:28:0015301:34; 32:28:0015301:1644; 32:28:0015301:1645; 32:28:0015301:1646, расположенных по адресу: Брянская обл., г. Брянск, ул. Флотская. Общие виды на участок проведения работ. Точка фотофиксации №20. Вид с юго-юго-запада.



Рис. 64. Проведение археологического обследования (археологической разведки) на земельных участках с кадастровыми номерами 32:28:0015301:1642; 32:28:0015301:1643; 32:28:0015301:1647; 32:28:0015301:34; 32:28:0015301:1644; 32:28:0015301:1645; 32:28:0015301:1646, расположенных по адресу: Брянская обл., г. Брянск, ул. Флотская. Общие виды на участок проведения работ. Точка фотофиксации №20. Вид с севера.



Рис. 65. Проведение археологического обследования (археологической разведки) на земельных участках с кадастровыми номерами 32:28:0015301:1642; 32:28:0015301:1643; 32:28:0015301:1647; 32:28:0015301:34; 32:28:0015301:1644; 32:28:0015301:1645; 32:28:0015301:1646, расположенных по адресу: Брянская обл., г. Брянск, ул. Флотская. Общие виды на участок проведения работ. Точка фотофиксации №20. Вид с запада.



Рис. 66. Проведение археологического обследования (археологической разведки) на земельных участках с кадастровыми номерами 32:28:0015301:1642; 32:28:0015301:1643; 32:28:0015301:1647; 32:28:0015301:34; 32:28:0015301:1644; 32:28:0015301:1645; 32:28:0015301:1646, расположенных по адресу: Брянская обл., г. Брянск, ул. Флотская. Общие виды на участок проведения работ. Точка фотофиксации №21. Вид с востока.



Рис. 67. Проведение археологического обследования (археологической разведки) на земельных участках с кадастровыми номерами 32:28:0015301:1642; 32:28:0015301:1643; 32:28:0015301:1647; 32:28:0015301:34; 32:28:0015301:1644; 32:28:0015301:1645; 32:28:0015301:1646, расположенных по адресу: Брянская обл., г. Брянск, ул. Флотская. Общие виды на участок проведения работ. Точка фотофиксации №21. Вид с запада-северо-запада.



Рис. 68. Проведение археологического обследования (археологической разведки) на земельных участках с кадастровыми номерами 32:28:0015301:1642; 32:28:0015301:1643; 32:28:0015301:1647; 32:28:0015301:34; 32:28:0015301:1644; 32:28:0015301:1645; 32:28:0015301:1646, расположенных по адресу: Брянская обл., г. Брянск, ул. Флотская. Общие виды на участок проведения работ. Точка фотофиксации №22. Вид с востока.



Рис. 69. Проведение археологического обследования (археологической разведки) на земельных участках с кадастровыми номерами 32:28:0015301:1642; 32:28:0015301:1643; 32:28:0015301:1647; 32:28:0015301:34; 32:28:0015301:1644; 32:28:0015301:1645; 32:28:0015301:1646, расположенных по адресу: Брянская обл., г. Брянск, ул. Флотская. Общие виды на участок проведения работ. Точка фотофиксации №22. Вид с запада.



Рис. 70. Проведение археологического обследования (археологической разведки) на земельных участках с кадастровыми номерами 32:28:0015301:1642; 32:28:0015301:1643; 32:28:0015301:1647; 32:28:0015301:34; 32:28:0015301:1644; 32:28:0015301:1645; 32:28:0015301:1646, расположенных по адресу: Брянская обл., г. Брянск, ул. Флотская. Общие виды на участок проведения работ. Точка фотофиксации №23. Вид с востока-северо-востока.



Рис. 71. Проведение археологического обследования (археологической разведки) на земельных участках с кадастровыми номерами 32:28:0015301:1642; 32:28:0015301:1643; 32:28:0015301:1647; 32:28:0015301:34; 32:28:0015301:1644; 32:28:0015301:1645; 32:28:0015301:1646, расположенных по адресу: Брянская обл., г. Брянск, ул. Флотская. Общие виды на участок проведения работ. Точка фотофиксации №23. Вид с юго-запада.



Рис. 72. Проведение археологического обследования (археологической разведки) на земельных участках с кадастровыми номерами 32:28:0015301:1642; 32:28:0015301:1643; 32:28:0015301:1647; 32:28:0015301:34; 32:28:0015301:1644; 32:28:0015301:1645; 32:28:0015301:1646, расположенных по адресу: Брянская обл., г. Брянск, ул. Флотская. Общие виды на участок проведения работ. Точка фотофиксации №23. Вид с запада-северо-запада.



Рис. 73. Проведение археологического обследования (археологической разведки) на земельных участках с кадастровыми номерами 32:28:0015301:1642; 32:28:0015301:1643; 32:28:0015301:1647; 32:28:0015301:34; 32:28:0015301:1644; 32:28:0015301:1645; 32:28:0015301:1646, расположенных по адресу: Брянская обл., г. Брянск, ул. Флотская. Общие виды на участок проведения работ. Точка фотофиксации №24. Вид с север-северо-востока.



Рис. 74. Проведение археологического обследования (археологической разведки) на земельных участках с кадастровыми номерами 32:28:0015301:1642; 32:28:0015301:1643; 32:28:0015301:1647; 32:28:0015301:34; 32:28:0015301:1644; 32:28:0015301:1645; 32:28:0015301:1646, расположенных по адресу: Брянская обл., г. Брянск, ул. Флотская. Общие виды на участок проведения работ. Точка фотофиксации №24. Вид с востока-юго-востока.



Рис. 75. Проведение археологического обследования (археологической разведки) на земельных участках с кадастровыми номерами 32:28:0015301:1642; 32:28:0015301:1643; 32:28:0015301:1647; 32:28:0015301:34; 32:28:0015301:1644; 32:28:0015301:1645; 32:28:0015301:1646, расположенных по адресу: Брянская обл., г. Брянск, ул. Флотская. Общие виды на участок проведения работ. Точка фотофиксации №25. Вид с востока.



Рис. 76. Проведение археологического обследования (археологической разведки) на земельных участках с кадастровыми номерами 32:28:0015301:1642; 32:28:0015301:1643; 32:28:0015301:1647; 32:28:0015301:34; 32:28:0015301:1644; 32:28:0015301:1645; 32:28:0015301:1646, расположенных по адресу: Брянская обл., г. Брянск, ул. Флотская. Общие виды на участок проведения работ. Точка фотофиксации №25. Вид с юга.



Рис. 77. Проведение археологического обследования (археологической разведки) на земельных участках с кадастровыми номерами 32:28:0015301:1642; 32:28:0015301:1643; 32:28:0015301:1647; 32:28:0015301:34; 32:28:0015301:1644; 32:28:0015301:1645; 32:28:0015301:1646, расположенных по адресу: Брянская обл., г. Брянск, ул. Флотская. Общие виды на участок проведения работ. Точка фотофиксации №25. Вид с запада-юго-запада.



Рис. 78. Проведение археологического обследования (археологической разведки) на земельных участках с кадастровыми номерами 32:28:0015301:1642; 32:28:0015301:1643; 32:28:0015301:1647; 32:28:0015301:34; 32:28:0015301:1644; 32:28:0015301:1645; 32:28:0015301:1646, расположенных по адресу: Брянская обл., г. Брянск, ул. Флотская. Общие виды на участок проведения работ. Точка фотофиксации №26. Вид с северо-запада.



Рис. 79. Проведение археологического обследования (археологической разведки) на земельных участках с кадастровыми номерами 32:28:0015301:1642; 32:28:0015301:1643; 32:28:0015301:1647; 32:28:0015301:34; 32:28:0015301:1644; 32:28:0015301:1645; 32:28:0015301:1646, расположенных по адресу: Брянская обл., г. Брянск, ул. Флотская. Общие виды на участок проведения работ. Точка фотофиксации №26. Вид с юго-запада.



Рис. 80. Проведение археологического обследования (археологической разведки) на земельных участках с кадастровыми номерами 32:28:0015301:1642; 32:28:0015301:1643; 32:28:0015301:1647; 32:28:0015301:34; 32:28:0015301:1644; 32:28:0015301:1645; 32:28:0015301:1646, расположенных по адресу: Брянская обл., г. Брянск, ул. Флотская. Общие виды на участок проведения работ. Точка фотофиксации №27. Вид с севера.



Рис. 81. Проведение археологического обследования (археологической разведки) на земельных участках с кадастровыми номерами 32:28:0015301:1642; 32:28:0015301:1643; 32:28:0015301:1647; 32:28:0015301:34; 32:28:0015301:1644; 32:28:0015301:1645; 32:28:0015301:1646, расположенных по адресу: Брянская обл., г. Брянск, ул. Флотская. Общие виды на участок проведения работ. Точка фотофиксации №27. Вид с запада.



Рис. 82. Проведение археологического обследования (археологической разведки) на земельных участках с кадастровыми номерами 32:28:0015301:1642; 32:28:0015301:1643; 32:28:0015301:1647; 32:28:0015301:34; 32:28:0015301:1644; 32:28:0015301:1645; 32:28:0015301:1646, расположенных по адресу: Брянская обл., г. Брянск, ул. Флотская. Общие виды на участок проведения работ. Точка фотофиксации №27. Вид с востока-юго-востока.



Рис. 83. Проведение археологического обследования (археологической разведки) на земельных участках с кадастровыми номерами 32:28:0015301:1642; 32:28:0015301:1643; 32:28:0015301:1647; 32:28:0015301:34; 32:28:0015301:1644; 32:28:0015301:1645; 32:28:0015301:1646, расположенных по адресу: Брянская обл., г. Брянск, ул. Флотская. Общие виды на участок проведения работ. Точка фотофиксации №28. Вид с запада.



Рис. 84. Проведение археологического обследования (археологической разведки) на земельных участках с кадастровыми номерами 32:28:0015301:1642; 32:28:0015301:1643; 32:28:0015301:1647; 32:28:0015301:34; 32:28:0015301:1644; 32:28:0015301:1645; 32:28:0015301:1646, расположенных по адресу: Брянская обл., г. Брянск, ул. Флотская. Общие виды на участок проведения работ. Точка фотофиксации №28. Вид с востока-юго-востока.



Рис. 85. Проведение археологического обследования (археологической разведки) на земельных участках с кадастровыми номерами 32:28:0015301:1642; 32:28:0015301:1643; 32:28:0015301:1647; 32:28:0015301:34; 32:28:0015301:1644; 32:28:0015301:1645; 32:28:0015301:1646, расположенных по адресу: Брянская обл., г. Брянск, ул. Флотская. Общие виды на участок проведения работ. Точка фотофиксации №28. Вид с севера.



Рис. 86. Проведение археологического обследования (археологической разведки) на земельных участках с кадастровыми номерами 32:28:0015301:1642; 32:28:0015301:1643; 32:28:0015301:1647; 32:28:0015301:34; 32:28:0015301:1644; 32:28:0015301:1645; 32:28:0015301:1646, расположенных по адресу: Брянская обл., г. Брянск, ул. Флотская. Общие виды на участок проведения работ. Точка фотофиксации №29. Вид с юго-запада.



Рис. 87. Проведение археологического обследования (археологической разведки) на земельных участках с кадастровыми номерами 32:28:0015301:1642; 32:28:0015301:1643; 32:28:0015301:1647; 32:28:0015301:34; 32:28:0015301:1644; 32:28:0015301:1645; 32:28:0015301:1646, расположенных по адресу: Брянская обл., г. Брянск, ул. Флотская. Общие виды на участок проведения работ. Точка фотофиксации №29. Вид с северо-запада.



Рис. 88. Проведение археологического обследования (археологической разведки) на земельных участках с кадастровыми номерами 32:28:0015301:1642; 32:28:0015301:1643; 32:28:0015301:1647; 32:28:0015301:34; 32:28:0015301:1644; 32:28:0015301:1645; 32:28:0015301:1646, расположенных по адресу: Брянская обл., г. Брянск, ул. Флотская. Общие виды на участок проведения работ. Точка фотофиксации №29. Вид с востока-юго-востока.



Рис. 89. Проведение археологического обследования (археологической разведки) на земельных участках с кадастровыми номерами 32:28:0015301:1642; 32:28:0015301:1643; 32:28:0015301:1647; 32:28:0015301:34; 32:28:0015301:1644; 32:28:0015301:1645; 32:28:0015301:1646, расположенных по адресу: Брянская обл., г. Брянск, ул. Флотская. Общие виды на участок проведения работ. Точка фотофиксации №30. Вид с запада-северо-запада.



Рис. 90. Проведение археологического обследования (археологической разведки) на земельных участках с кадастровыми номерами 32:28:0015301:1642; 32:28:0015301:1643; 32:28:0015301:1647; 32:28:0015301:34; 32:28:0015301:1644; 32:28:0015301:1645; 32:28:0015301:1646, расположенных по адресу: Брянская обл., г. Брянск, ул. Флотская. Общие виды на участок проведения работ. Точка фотофиксации №30. Вид с востока-юго-востока.



Рис. 91. Проведение археологического обследования (археологической разведки) на земельных участках с кадастровыми номерами 32:28:0015301:1642; 32:28:0015301:1643; 32:28:0015301:1647; 32:28:0015301:34; 32:28:0015301:1644; 32:28:0015301:1645; 32:28:0015301:1646, расположенных по адресу: Брянская обл., г. Брянск, ул. Флотская. Общие виды на участок проведения работ. Точка фотофиксации №31. Вид с север-северо-востока.



Рис. 92. Проведение археологического обследования (археологической разведки) на земельных участках с кадастровыми номерами 32:28:0015301:1642; 32:28:0015301:1643; 32:28:0015301:1647; 32:28:0015301:34; 32:28:0015301:1644; 32:28:0015301:1645; 32:28:0015301:1646, расположенных по адресу: Брянская обл., г. Брянск, ул. Флотская. Общие виды на участок проведения работ. Точка фотофиксации №32. Вид с северо-востока.



Рис. 93. Проведение археологического обследования (археологической разведки) на земельных участках с кадастровыми номерами 32:28:0015301:1642; 32:28:0015301:1643; 32:28:0015301:1647; 32:28:0015301:34; 32:28:0015301:1644; 32:28:0015301:1645; 32:28:0015301:1646, расположенных по адресу: Брянская обл., г. Брянск, ул. Флотская. Общие виды на участок проведения работ. Точка фотофиксации №32. Вид с юго-востока.



Рис. 94. Проведение археологического обследования (археологической разведки) на земельных участках с кадастровыми номерами 32:28:0015301:1642; 32:28:0015301:1643; 32:28:0015301:1647; 32:28:0015301:34; 32:28:0015301:1644; 32:28:0015301:1645; 32:28:0015301:1646, расположенных по адресу: Брянская обл., г. Брянск, ул. Флотская. Шурф-1. Общий вид на местоположение шурфа. Вид с юга.



Рис. 95. Проведение археологического обследования (археологической разведки) на земельных участках с кадастровыми номерами 32:28:0015301:1642; 32:28:0015301:1643; 32:28:0015301:1647; 32:28:0015301:34; 32:28:0015301:1644; 32:28:0015301:1645; 32:28:0015301:1646, расположенных по адресу: Брянская обл., г. Брянск, ул. Флотская. Шурф-1. Общий вид на местоположение шурфа. Вид с запада.



Рис. 96. Проведение археологического обследования (археологической разведки) на земельных участках с кадастровыми номерами 32:28:0015301:1642; 32:28:0015301:1643; 32:28:0015301:1647; 32:28:0015301:34; 32:28:0015301:1644; 32:28:0015301:1645; 32:28:0015301:1646, расположенных по адресу: Брянская обл., г. Брянск, ул. Флотская. Шурф-1. Общий вид на местоположение шурфа. Вид с севера.



Рис. 97. Проведение археологического обследования (археологической разведки) на земельных участках с кадастровыми номерами 32:28:0015301:1642; 32:28:0015301:1643; 32:28:0015301:1647; 32:28:0015301:34; 32:28:0015301:1644; 32:28:0015301:1645; 32:28:0015301:1646, расположенных по адресу: Брянская обл., г. Брянск, ул. Флотская. Шурф-1. Общий вид на местоположение шурфа. Вид с востока.



Рис. 98. Проведение археологического обследования (археологической разведки) на земельных участках с кадастровыми номерами 32:28:0015301:1642; 32:28:0015301:1643; 32:28:0015301:1647; 32:28:0015301:34; 32:28:0015301:1644; 32:28:0015301:1645; 32:28:0015301:1646, расположенных по адресу: Брянская обл., г. Брянск, ул. Флотская. Шурф-1. Вид на поверхность шурфа с разбивкой поверхности. Вид с юга.



Рис. 99. Проведение археологического обследования (археологической разведки) на земельных участках с кадастровыми номерами 32:28:0015301:1642; 32:28:0015301:1643; 32:28:0015301:1647; 32:28:0015301:34; 32:28:0015301:1644; 32:28:0015301:1645; 32:28:0015301:1646, расположенных по адресу: Брянская обл., г. Брянск, ул. Флотская. Шурф-1. Общий вид на шурф с разбивкой поверхности. Вид с юга.



Рис. 100. Проведение археологического обследования (археологической разведки) на земельных участках с кадастровыми номерами 32:28:0015301:1642; 32:28:0015301:1643; 32:28:0015301:1647; 32:28:0015301:34; 32:28:0015301:1644; 32:28:0015301:1645; 32:28:0015301:1646, расположенных по адресу: Брянская обл., г. Брянск, ул. Флотская. Шурф-1. Вид по материку. Вид сверху. Вид с юга.



Рис. 101. Проведение археологического обследования (археологической разведки) на земельных участках с кадастровыми номерами 32:28:0015301:1642; 32:28:0015301:1643; 32:28:0015301:1647; 32:28:0015301:34; 32:28:0015301:1644; 32:28:0015301:1645; 32:28:0015301:1646, расположенных по адресу: Брянская обл., г. Брянск, ул. Флотская. Шурф-1. Профиль северной стенки. Вид с юга.



Рис. 102. Проведение археологического обследования (археологической разведки) на земельных участках с кадастровыми номерами 32:28:0015301:1642; 32:28:0015301:1643; 32:28:0015301:1647; 32:28:0015301:34; 32:28:0015301:1644; 32:28:0015301:1645; 32:28:0015301:1646, расположенных по адресу: Брянская обл., г. Брянск, ул. Флотская. Шурф-1. Общий вид на шурф после выхода на материк. Вид с юга.



Рис. 103. Проведение археологического обследования (археологической разведки) на земельных участках с кадастровыми номерами 32:28:0015301:1642; 32:28:0015301:1643; 32:28:0015301:1647; 32:28:0015301:34; 32:28:0015301:1644; 32:28:0015301:1645; 32:28:0015301:1646, расположенных по адресу: Брянская обл., г. Брянск, ул. Флотская. Шурф-1. Вид после контрольного прокопа. Вид с юга.



Рис. 104. Проведение археологического обследования (археологической разведки) на земельных участках с кадастровыми номерами 32:28:0015301:1642; 32:28:0015301:1643; 32:28:0015301:1647; 32:28:0015301:34; 32:28:0015301:1644; 32:28:0015301:1645; 32:28:0015301:1646, расположенных по адресу: Брянская обл., г. Брянск, ул. Флотская. Шурф-1. Профиль северной стенки после контрольного прокопа. Вид с юга.



Рис. 105. Проведение археологического обследования (археологической разведки) на земельных участках с кадастровыми номерами 32:28:0015301:1642; 32:28:0015301:1643; 32:28:0015301:1647; 32:28:0015301:34; 32:28:0015301:1644; 32:28:0015301:1645; 32:28:0015301:1646, расположенных по адресу: Брянская обл., г. Брянск, ул. Флотская. Шурф-1. Общий вид на шурф после контрольного прокопа. Вид с юга.



Рис. 106. Проведение археологического обследования (археологической разведки) на земельных участках с кадастровыми номерами 32:28:0015301:1642; 32:28:0015301:1643; 32:28:0015301:1647; 32:28:0015301:34; 32:28:0015301:1644; 32:28:0015301:1645; 32:28:0015301:1646, расположенных по адресу: Брянская обл., г. Брянск, ул. Флотская. Шурф-1. Общий вид на шурф после контрольного прокопа. Вид с запада.



Рис. 107. Проведение археологического обследования (археологической разведки) на земельных участках с кадастровыми номерами 32:28:0015301:1642; 32:28:0015301:1643; 32:28:0015301:1647; 32:28:0015301:34; 32:28:0015301:1644; 32:28:0015301:1645; 32:28:0015301:1646, расположенных по адресу: Брянская обл., г. Брянск, ул. Флотская. Шурф-1. Общий вид на шурф после контрольного прокопа. Вид с севера.



Рис. 108. Проведение археологического обследования (археологической разведки) на земельных участках с кадастровыми номерами 32:28:0015301:1642; 32:28:0015301:1643; 32:28:0015301:1647; 32:28:0015301:34; 32:28:0015301:1644; 32:28:0015301:1645; 32:28:0015301:1646, расположенных по адресу: Брянская обл., г. Брянск, ул. Флотская. Шурф-1. Общий вид на шурф после контрольного прокопа. Вид с востока.



Рис. 109. Проведение археологического обследования (археологической разведки) на земельных участках с кадастровыми номерами 32:28:0015301:1642; 32:28:0015301:1643; 32:28:0015301:1647; 32:28:0015301:34; 32:28:0015301:1644; 32:28:0015301:1645; 32:28:0015301:1646, расположенных по адресу: Брянская обл., г. Брянск, ул. Флотская. Шурф-1. Вид на шурф после рекультивации. Вид сверху. Вид с юга.



Рис. 110. Проведение археологического обследования (археологической разведки) на земельных участках с кадастровыми номерами 32:28:0015301:1642; 32:28:0015301:1643; 32:28:0015301:1647; 32:28:0015301:34; 32:28:0015301:1644; 32:28:0015301:1645; 32:28:0015301:1646, расположенных по адресу: Брянская обл., г. Брянск, ул. Флотская. Шурф-1. Общий вид на шурф после рекультивации. Вид с юга.



Рис. 111. Проведение археологического обследования (археологической разведки) на земельных участках с кадастровыми номерами 32:28:0015301:1642; 32:28:0015301:1643; 32:28:0015301:1647; 32:28:0015301:34; 32:28:0015301:1644; 32:28:0015301:1645; 32:28:0015301:1646, расположенных по адресу: Брянская обл., г. Брянск, ул. Флотская. Шурф-1. Общий вид на шурф после рекультивации. Вид с запада.



Рис. 112. Проведение археологического обследования (археологической разведки) на земельных участках с кадастровыми номерами 32:28:0015301:1642; 32:28:0015301:1643; 32:28:0015301:1647; 32:28:0015301:34; 32:28:0015301:1644; 32:28:0015301:1645; 32:28:0015301:1646, расположенных по адресу: Брянская обл., г. Брянск, ул. Флотская. Шурф-1. Общий вид на шурф после рекультивации. Вид с севера.



Рис. 113. Проведение археологического обследования (археологической разведки) на земельных участках с кадастровыми номерами 32:28:0015301:1642; 32:28:0015301:1643; 32:28:0015301:1647; 32:28:0015301:34; 32:28:0015301:1644; 32:28:0015301:1645; 32:28:0015301:1646, расположенных по адресу: Брянская обл., г. Брянск, ул. Флотская. Шурф-1. Общий вид на шурф после рекультивации. Вид с востока.



Рис. 114. Проведение археологического обследования (археологической разведки) на земельных участках с кадастровыми номерами 32:28:0015301:1642; 32:28:0015301:1643; 32:28:0015301:1647; 32:28:0015301:34; 32:28:0015301:1644; 32:28:0015301:1645; 32:28:0015301:1646, расположенных по адресу: Брянская обл., г. Брянск, ул. Флотская. Шурф-2. Общий вид на местоположение шурфа. Вид с юга.



Рис. 115. Проведение археологического обследования (археологической разведки) на земельных участках с кадастровыми номерами 32:28:0015301:1642; 32:28:0015301:1643; 32:28:0015301:1647; 32:28:0015301:34; 32:28:0015301:1644; 32:28:0015301:1645; 32:28:0015301:1646, расположенных по адресу: Брянская обл., г. Брянск, ул. Флотская. Шурф-2. Общий вид на местоположение шурфа. Вид с запада.



Рис. 116. Проведение археологического обследования (археологической разведки) на земельных участках с кадастровыми номерами 32:28:0015301:1642; 32:28:0015301:1643; 32:28:0015301:1647; 32:28:0015301:34; 32:28:0015301:1644; 32:28:0015301:1645; 32:28:0015301:1646, расположенных по адресу: Брянская обл., г. Брянск, ул. Флотская. Шурф-2. Общий вид на местоположение шурфа. Вид с севера.



Рис. 117. Проведение археологического обследования (археологической разведки) на земельных участках с кадастровыми номерами 32:28:0015301:1642; 32:28:0015301:1643; 32:28:0015301:1647; 32:28:0015301:34; 32:28:0015301:1644; 32:28:0015301:1645; 32:28:0015301:1646, расположенных по адресу: Брянская обл., г. Брянск, ул. Флотская. Шурф-2. Общий вид на местоположение шурфа. Вид с востока.



Рис. 118. Проведение археологического обследования (археологической разведки) на земельных участках с кадастровыми номерами 32:28:0015301:1642; 32:28:0015301:1643; 32:28:0015301:1647; 32:28:0015301:34; 32:28:0015301:1644; 32:28:0015301:1645; 32:28:0015301:1646, расположенных по адресу: Брянская обл., г. Брянск, ул. Флотская. Шурф-2. Вид на поверхность шурфа с разбивкой поверхности. Вид с юга.



Рис. 119. Проведение археологического обследования (археологической разведки) на земельных участках с кадастровыми номерами 32:28:0015301:1642; 32:28:0015301:1643; 32:28:0015301:1647; 32:28:0015301:34; 32:28:0015301:1644; 32:28:0015301:1645; 32:28:0015301:1646, расположенных по адресу: Брянская обл., г. Брянск, ул. Флотская. Шурф-2. Общий вид на шурф с разбивкой поверхности. Вид с юга.



Рис. 120. Проведение археологического обследования (археологической разведки) на земельных участках с кадастровыми номерами 32:28:0015301:1642; 32:28:0015301:1643; 32:28:0015301:1647; 32:28:0015301:34; 32:28:0015301:1644; 32:28:0015301:1645; 32:28:0015301:1646, расположенных по адресу: Брянская обл., г. Брянск, ул. Флотская. Шурф-2. Вид по материку. Вид сверху. Вид с юга.



Рис. 121. Проведение археологического обследования (археологической разведки) на земельных участках с кадастровыми номерами 32:28:0015301:1642; 32:28:0015301:1643; 32:28:0015301:1647; 32:28:0015301:34; 32:28:0015301:1644; 32:28:0015301:1645; 32:28:0015301:1646, расположенных по адресу: Брянская обл., г. Брянск, ул. Флотская. Шурф-2. Профиль северной стенки. Вид с юга.



Рис. 122. Проведение археологического обследования (археологической разведки) на земельных участках с кадастровыми номерами 32:28:0015301:1642; 32:28:0015301:1643; 32:28:0015301:1647; 32:28:0015301:34; 32:28:0015301:1644; 32:28:0015301:1645; 32:28:0015301:1646, расположенных по адресу: Брянская обл., г. Брянск, ул. Флотская. Шурф-2. Общий вид на шурф после выхода на материк. Вид с юга.



Рис. 123. Проведение археологического обследования (археологической разведки) на земельных участках с кадастровыми номерами 32:28:0015301:1642; 32:28:0015301:1643; 32:28:0015301:1647; 32:28:0015301:34; 32:28:0015301:1644; 32:28:0015301:1645; 32:28:0015301:1646, расположенных по адресу: Брянская обл., г. Брянск, ул. Флотская. Шурф-2. Вид после контрольного прокопа. Вид сверху. Вид с юга.



Рис. 124. Проведение археологического обследования (археологической разведки) на земельных участках с кадастровыми номерами 32:28:0015301:1642; 32:28:0015301:1643; 32:28:0015301:1647; 32:28:0015301:34; 32:28:0015301:1644; 32:28:0015301:1645; 32:28:0015301:1646, расположенных по адресу: Брянская обл., г. Брянск, ул. Флотская. Шурф-2. Профиль северной стенки после контрольного прокопа. Вид с юга.



Рис. 125. Проведение археологического обследования (археологической разведки) на земельных участках с кадастровыми номерами 32:28:0015301:1642; 32:28:0015301:1643; 32:28:0015301:1647; 32:28:0015301:34; 32:28:0015301:1644; 32:28:0015301:1645; 32:28:0015301:1646, расположенных по адресу: Брянская обл., г. Брянск, ул. Флотская. Шурф-2. Общий вид на шурф после контрольного прокопа. Вид с юга.



Рис. 126. Проведение археологического обследования (археологической разведки) на земельных участках с кадастровыми номерами 32:28:0015301:1642; 32:28:0015301:1643; 32:28:0015301:1647; 32:28:0015301:34; 32:28:0015301:1644; 32:28:0015301:1645; 32:28:0015301:1646, расположенных по адресу: Брянская обл., г. Брянск, ул. Флотская. Шурф-2. Общий вид на шурф после контрольного прокопа. Вид с запада.



Рис. 127. Проведение археологического обследования (археологической разведки) на земельных участках с кадастровыми номерами 32:28:0015301:1642; 32:28:0015301:1643; 32:28:0015301:1647; 32:28:0015301:34; 32:28:0015301:1644; 32:28:0015301:1645; 32:28:0015301:1646, расположенных по адресу: Брянская обл., г. Брянск, ул. Флотская. Шурф-2. Общий вид на шурф после контрольного прокопа. Вид с севера.



Рис. 128. Проведение археологического обследования (археологической разведки) на земельных участках с кадастровыми номерами 32:28:0015301:1642; 32:28:0015301:1643; 32:28:0015301:1647; 32:28:0015301:34; 32:28:0015301:1644; 32:28:0015301:1645; 32:28:0015301:1646, расположенных по адресу: Брянская обл., г. Брянск, ул. Флотская. Шурф-2. Общий вид на шурф после контрольного прокопа. Вид с востока.



Рис. 129. Проведение археологического обследования (археологической разведки) на земельных участках с кадастровыми номерами 32:28:0015301:1642; 32:28:0015301:1643; 32:28:0015301:1647; 32:28:0015301:34; 32:28:0015301:1644; 32:28:0015301:1645; 32:28:0015301:1646, расположенных по адресу: Брянская обл., г. Брянск, ул. Флотская. Шурф-2. Вид на шурф после рекультивации. Вид с юга.



Рис. 130. Проведение археологического обследования (археологической разведки) на земельных участках с кадастровыми номерами 32:28:0015301:1642; 32:28:0015301:1643; 32:28:0015301:1647; 32:28:0015301:34; 32:28:0015301:1644; 32:28:0015301:1645; 32:28:0015301:1646, расположенных по адресу: Брянская обл., г. Брянск, ул. Флотская. Шурф-2. Общий вид на шурф после рекультивации. Вид с юга.



Рис. 131. Проведение археологического обследования (археологической разведки) на земельных участках с кадастровыми номерами 32:28:0015301:1642; 32:28:0015301:1643; 32:28:0015301:1647; 32:28:0015301:34; 32:28:0015301:1644; 32:28:0015301:1645; 32:28:0015301:1646, расположенных по адресу: Брянская обл., г. Брянск, ул. Флотская. Шурф-2. Общий вид на шурф после рекультивации. Вид с запада.



Рис. 132. Проведение археологического обследования (археологической разведки) на земельных участках с кадастровыми номерами 32:28:0015301:1642; 32:28:0015301:1643; 32:28:0015301:1647; 32:28:0015301:34; 32:28:0015301:1644; 32:28:0015301:1645; 32:28:0015301:1646, расположенных по адресу: Брянская обл., г. Брянск, ул. Флотская. Шурф-2. Общий вид на шурф после рекультивации. Вид с севера.



Рис. 133. Проведение археологического обследования (археологической разведки) на земельных участках с кадастровыми номерами 32:28:0015301:1642; 32:28:0015301:1643; 32:28:0015301:1647; 32:28:0015301:34; 32:28:0015301:1644; 32:28:0015301:1645; 32:28:0015301:1646, расположенных по адресу: Брянская обл., г. Брянск, ул. Флотская. Шурф-2. Общий вид на шурф после рекультивации. Вид с востока.



Рис. 134. Проведение археологического обследования (археологической разведки) на земельных участках с кадастровыми номерами 32:28:0015301:1642; 32:28:0015301:1643; 32:28:0015301:1647; 32:28:0015301:34; 32:28:0015301:1644; 32:28:0015301:1645; 32:28:0015301:1646, расположенных по адресу: Брянская обл., г. Брянск, ул. Флотская. Шурф-3. Общий вид на местоположение шурфа. Вид с юга.



Рис. 135. Проведение археологического обследования (археологической разведки) на земельных участках с кадастровыми номерами 32:28:0015301:1642; 32:28:0015301:1643; 32:28:0015301:1647; 32:28:0015301:34; 32:28:0015301:1644; 32:28:0015301:1645; 32:28:0015301:1646, расположенных по адресу: Брянская обл., г. Брянск, ул. Флотская. Шурф-3. Общий вид на местоположение шурфа. Вид с запада.



Рис. 136. Проведение археологического обследования (археологической разведки) на земельных участках с кадастровыми номерами 32:28:0015301:1642; 32:28:0015301:1643; 32:28:0015301:1647; 32:28:0015301:34; 32:28:0015301:1644; 32:28:0015301:1645; 32:28:0015301:1646, расположенных по адресу: Брянская обл., г. Брянск, ул. Флотская. Шурф-3. Общий вид на местоположение шурфа. Вид с севера.



Рис. 137. Проведение археологического обследования (археологической разведки) на земельных участках с кадастровыми номерами 32:28:0015301:1642; 32:28:0015301:1643; 32:28:0015301:1647; 32:28:0015301:34; 32:28:0015301:1644; 32:28:0015301:1645; 32:28:0015301:1646, расположенных по адресу: Брянская обл., г. Брянск, ул. Флотская. Шурф-3. Общий вид на местоположение шурфа. Вид с востока.



Рис. 138. Проведение археологического обследования (археологической разведки) на земельных участках с кадастровыми номерами 32:28:0015301:1642; 32:28:0015301:1643; 32:28:0015301:1647; 32:28:0015301:34; 32:28:0015301:1644; 32:28:0015301:1645; 32:28:0015301:1646, расположенных по адресу: Брянская обл., г. Брянск, ул. Флотская. Шурф-3. Вид на поверхность шурфа с разбивкой поверхности. Вид с юга.



Рис. 139. Проведение археологического обследования (археологической разведки) на земельных участках с кадастровыми номерами 32:28:0015301:1642; 32:28:0015301:1643; 32:28:0015301:1647; 32:28:0015301:34; 32:28:0015301:1644; 32:28:0015301:1645; 32:28:0015301:1646, расположенных по адресу: Брянская обл., г. Брянск, ул. Флотская. Шурф-3. Общий Вид на шурф с разбивкой поверхности. Вид с юга.



Рис. 140. Проведение археологического обследования (археологической разведки) на земельных участках с кадастровыми номерами 32:28:0015301:1642; 32:28:0015301:1643; 32:28:0015301:1647; 32:28:0015301:34; 32:28:0015301:1644; 32:28:0015301:1645; 32:28:0015301:1646, расположенных по адресу: Брянская обл., г. Брянск, ул. Флотская. Шурф-3. Вид по материку. Вид сверху. Вид с юга.



Рис. 141. Проведение археологического обследования (археологической разведки) на земельных участках с кадастровыми номерами 32:28:0015301:1642; 32:28:0015301:1643; 32:28:0015301:1647; 32:28:0015301:34; 32:28:0015301:1644; 32:28:0015301:1645; 32:28:0015301:1646, расположенных по адресу: Брянская обл., г. Брянск, ул. Флотская. Шурф-3. Профиль северной стенки. Вид с юга.



Рис. 142. Проведение археологического обследования (археологической разведки) на земельных участках с кадастровыми номерами 32:28:0015301:1642; 32:28:0015301:1643; 32:28:0015301:1647; 32:28:0015301:34; 32:28:0015301:1644; 32:28:0015301:1645; 32:28:0015301:1646, расположенных по адресу: Брянская обл., г. Брянск, ул. Флотская. Шурф-3. Вид на шурф после контрольного прокопа. Вид сверху. Вид с юга.



Рис. 143. Проведение археологического обследования (археологической разведки) на земельных участках с кадастровыми номерами 32:28:0015301:1642; 32:28:0015301:1643; 32:28:0015301:1647; 32:28:0015301:34; 32:28:0015301:1644; 32:28:0015301:1645; 32:28:0015301:1646, расположенных по адресу: Брянская обл., г. Брянск, ул. Флотская. Шурф-3. Профиль северной стенки после контрольного прокопа. Вид с юга.



Рис. 144. Проведение археологического обследования (археологической разведки) на земельных участках с кадастровыми номерами 32:28:0015301:1642; 32:28:0015301:1643; 32:28:0015301:1647; 32:28:0015301:34; 32:28:0015301:1644; 32:28:0015301:1645; 32:28:0015301:1646, расположенных по адресу: Брянская обл., г. Брянск, ул. Флотская. Шурф-3. Общий вид на шурф после контрольного прокопа. Вид с юга.



Рис. 145. Проведение археологического обследования (археологической разведки) на земельных участках с кадастровыми номерами 32:28:0015301:1642; 32:28:0015301:1643; 32:28:0015301:1647; 32:28:0015301:34; 32:28:0015301:1644; 32:28:0015301:1645; 32:28:0015301:1646, расположенных по адресу: Брянская обл., г. Брянск, ул. Флотская. Шурф-3. Общий вид на шурф после контрольного прокопа. Вид с запада.



Рис. 146. Проведение археологического обследования (археологической разведки) на земельных участках с кадастровыми номерами 32:28:0015301:1642; 32:28:0015301:1643; 32:28:0015301:1647; 32:28:0015301:34; 32:28:0015301:1644; 32:28:0015301:1645; 32:28:0015301:1646, расположенных по адресу: Брянская обл., г. Брянск, ул. Флотская. Шурф-3. Общий вид на шурф после контрольного прокопа. Вид с севера.



Рис. 147. Проведение археологического обследования (археологической разведки) на земельных участках с кадастровыми номерами 32:28:0015301:1642; 32:28:0015301:1643; 32:28:0015301:1647; 32:28:0015301:34; 32:28:0015301:1644; 32:28:0015301:1645; 32:28:0015301:1646, расположенных по адресу: Брянская обл., г. Брянск, ул. Флотская. Шурф-3. Общий вид на шурф после контрольного прокопа. Вид с востока.



Рис. 148. Проведение археологического обследования (археологической разведки) на земельных участках с кадастровыми номерами 32:28:0015301:1642; 32:28:0015301:1643; 32:28:0015301:1647; 32:28:0015301:34; 32:28:0015301:1644; 32:28:0015301:1645; 32:28:0015301:1646, расположенных по адресу: Брянская обл., г. Брянск, ул. Флотская. Шурф-3. Вид на шурф после рекультивации. Вид с юга.



Рис. 149. Проведение археологического обследования (археологической разведки) на земельных участках с кадастровыми номерами 32:28:0015301:1642; 32:28:0015301:1643; 32:28:0015301:1647; 32:28:0015301:34; 32:28:0015301:1644; 32:28:0015301:1645; 32:28:0015301:1646, расположенных по адресу: Брянская обл., г. Брянск, ул. Флотская. Шурф-3. Общий вид на шурф после рекультивации. Вид с юга.



Рис. 150. Проведение археологического обследования (археологической разведки) на земельных участках с кадастровыми номерами 32:28:0015301:1642; 32:28:0015301:1643; 32:28:0015301:1647; 32:28:0015301:34; 32:28:0015301:1644; 32:28:0015301:1645; 32:28:0015301:1646, расположенных по адресу: Брянская обл., г. Брянск, ул. Флотская. Шурф-3. Общий вид на шурф после рекультивации. Вид с запада.



Рис. 151. Проведение археологического обследования (археологической разведки) на земельных участках с кадастровыми номерами 32:28:0015301:1642; 32:28:0015301:1643; 32:28:0015301:1647; 32:28:0015301:34; 32:28:0015301:1644; 32:28:0015301:1645; 32:28:0015301:1646, расположенных по адресу: Брянская обл., г. Брянск, ул. Флотская. Шурф-3. Общий вид на шурф после рекультивации. Вид с севера.



Рис. 152. Проведение археологического обследования (археологической разведки) на земельных участках с кадастровыми номерами 32:28:0015301:1642; 32:28:0015301:1643; 32:28:0015301:1647; 32:28:0015301:34; 32:28:0015301:1644; 32:28:0015301:1645; 32:28:0015301:1646, расположенных по адресу: Брянская обл., г. Брянск, ул. Флотская. Шурф-3. Общий вид на шурф после рекультивации. Вид с востока.



Рис. 153. Проведение археологического обследования (археологической разведки) на земельных участках с кадастровыми номерами 32:28:0015301:1642; 32:28:0015301:1643; 32:28:0015301:1647; 32:28:0015301:34; 32:28:0015301:1644; 32:28:0015301:1645; 32:28:0015301:1646, расположенных по адресу: Брянская обл., г. Брянск, ул. Флотская. Шурф-4. Общий вид на местоположение шурфа. Вид с юга.



Рис. 154. Проведение археологического обследования (археологической разведки) на земельных участках с кадастровыми номерами 32:28:0015301:1642; 32:28:0015301:1643; 32:28:0015301:1647; 32:28:0015301:34; 32:28:0015301:1644; 32:28:0015301:1645; 32:28:0015301:1646, расположенных по адресу: Брянская обл., г. Брянск, ул. Флотская. Шурф-4. Общий вид на местоположение шурфа. Вид с запада.



Рис. 155. Проведение археологического обследования (археологической разведки) на земельных участках с кадастровыми номерами 32:28:0015301:1642; 32:28:0015301:1643; 32:28:0015301:1647; 32:28:0015301:34; 32:28:0015301:1644; 32:28:0015301:1645; 32:28:0015301:1646, расположенных по адресу: Брянская обл., г. Брянск, ул. Флотская. Шурф-4. Общий вид на местоположение шурфа. Вид с севера.



Рис. 156. Проведение археологического обследования (археологической разведки) на земельных участках с кадастровыми номерами 32:28:0015301:1642; 32:28:0015301:1643; 32:28:0015301:1647; 32:28:0015301:34; 32:28:0015301:1644; 32:28:0015301:1645; 32:28:0015301:1646, расположенных по адресу: Брянская обл., г. Брянск, ул. Флотская. Шурф-4. Общий вид на местоположение шурфа. Вид с востока.



Рис. 157. Проведение археологического обследования (археологической разведки) на земельных участках с кадастровыми номерами 32:28:0015301:1642; 32:28:0015301:1643; 32:28:0015301:1647; 32:28:0015301:34; 32:28:0015301:1644; 32:28:0015301:1645; 32:28:0015301:1646, расположенных по адресу: Брянская обл., г. Брянск, ул. Флотская. Шурф-4. Вид на поверхность шурфа с разбивкой поверхности. Вид с юга.



Рис. 158. Проведение археологического обследования (археологической разведки) на земельных участках с кадастровыми номерами 32:28:0015301:1642; 32:28:0015301:1643; 32:28:0015301:1647; 32:28:0015301:34; 32:28:0015301:1644; 32:28:0015301:1645; 32:28:0015301:1646, расположенных по адресу: Брянская обл., г. Брянск, ул. Флотская. Шурф-4. Общий вид на шурф с разбивкой поверхности. Вид с юга.



Рис. 159. Проведение археологического обследования (археологической разведки) на земельных участках с кадастровыми номерами 32:28:0015301:1642; 32:28:0015301:1643; 32:28:0015301:1647; 32:28:0015301:34; 32:28:0015301:1644; 32:28:0015301:1645; 32:28:0015301:1646, расположенных по адресу: Брянская обл., г. Брянск, ул. Флотская. Шурф-4. Вид на шурф после выборки грунта. Вид после выступления грунтовых вод. Вид сверху. Вид с юга.



Рис. 160. Проведение археологического обследования (археологической разведки) на земельных участках с кадастровыми номерами 32:28:0015301:1642; 32:28:0015301:1643; 32:28:0015301:1647; 32:28:0015301:34; 32:28:0015301:1644; 32:28:0015301:1645; 32:28:0015301:1646, расположенных по адресу: Брянская обл., г. Брянск, ул. Флотская. Шурф-4. Профиль северной стенки. Вид с юга.



Рис. 161. Проведение археологического обследования (археологической разведки) на земельных участках с кадастровыми номерами 32:28:0015301:1642; 32:28:0015301:1643; 32:28:0015301:1647; 32:28:0015301:34; 32:28:0015301:1644; 32:28:0015301:1645; 32:28:0015301:1646, расположенных по адресу: Брянская обл., г. Брянск, ул. Флотская. Шурф-4. Общий вид на после выборки грунта. Вид с юга.



Рис. 162. Проведение археологического обследования (археологической разведки) на земельных участках с кадастровыми номерами 32:28:0015301:1642; 32:28:0015301:1643; 32:28:0015301:1647; 32:28:0015301:34; 32:28:0015301:1644; 32:28:0015301:1645; 32:28:0015301:1646, расположенных по адресу: Брянская обл., г. Брянск, ул. Флотская. Шурф-4. Общий вид на после выборки грунта. Вид с запада.



Рис. 163. Проведение археологического обследования (археологической разведки) на земельных участках с кадастровыми номерами 32:28:0015301:1642; 32:28:0015301:1643; 32:28:0015301:1647; 32:28:0015301:34; 32:28:0015301:1644; 32:28:0015301:1645; 32:28:0015301:1646, расположенных по адресу: Брянская обл., г. Брянск, ул. Флотская. Шурф-4. Общий вид на после выборки грунта. Вид с севера.



Рис. 164. Проведение археологического обследования (археологической разведки) на земельных участках с кадастровыми номерами 32:28:0015301:1642; 32:28:0015301:1643; 32:28:0015301:1647; 32:28:0015301:34; 32:28:0015301:1644; 32:28:0015301:1645; 32:28:0015301:1646, расположенных по адресу: Брянская обл., г. Брянск, ул. Флотская. Шурф-4. Общий вид на после выборки грунта. Вид с востока.



Рис. 165. Проведение археологического обследования (археологической разведки) на земельных участках с кадастровыми номерами 32:28:0015301:1642; 32:28:0015301:1643; 32:28:0015301:1647; 32:28:0015301:34; 32:28:0015301:1644; 32:28:0015301:1645; 32:28:0015301:1646, расположенных по адресу: Брянская обл., г. Брянск, ул. Флотская. Шурф-4. Вид на шурф после рекультивации. Вид с юга.



Рис. 166. Проведение археологического обследования (археологической разведки) на земельных участках с кадастровыми номерами 32:28:0015301:1642; 32:28:0015301:1643; 32:28:0015301:1647; 32:28:0015301:34; 32:28:0015301:1644; 32:28:0015301:1645; 32:28:0015301:1646, расположенных по адресу: Брянская обл., г. Брянск, ул. Флотская. Шурф-4. Общий вид на шурф после рекультивации. Вид с юга.



Рис. 167. Проведение археологического обследования (археологической разведки) на земельных участках с кадастровыми номерами 32:28:0015301:1642; 32:28:0015301:1643; 32:28:0015301:1647; 32:28:0015301:34; 32:28:0015301:1644; 32:28:0015301:1645; 32:28:0015301:1646, расположенных по адресу: Брянская обл., г. Брянск, ул. Флотская. Шурф-4. Общий вид на шурф после рекультивации. Вид с запада.



Рис. 168. Проведение археологического обследования (археологической разведки) на земельных участках с кадастровыми номерами 32:28:0015301:1642; 32:28:0015301:1643; 32:28:0015301:1647; 32:28:0015301:34; 32:28:0015301:1644; 32:28:0015301:1645; 32:28:0015301:1646, расположенных по адресу: Брянская обл., г. Брянск, ул. Флотская. Шурф-4. Общий вид на шурф после рекультивации. Вид с севера.



Рис. 169. Проведение археологического обследования (археологической разведки) на земельных участках с кадастровыми номерами 32:28:0015301:1642; 32:28:0015301:1643; 32:28:0015301:1647; 32:28:0015301:34; 32:28:0015301:1644; 32:28:0015301:1645; 32:28:0015301:1646, расположенных по адресу: Брянская обл., г. Брянск, ул. Флотская. Шурф-4. Общий вид на шурф после рекультивации. Вид с востока.



Рис. 170. Проведение археологического обследования (археологической разведки) на земельных участках с кадастровыми номерами 32:28:0015301:1642; 32:28:0015301:1643; 32:28:0015301:1647; 32:28:0015301:34; 32:28:0015301:1644; 32:28:0015301:1645; 32:28:0015301:1646, расположенных по адресу: Брянская обл., г. Брянск, ул. Флотская. Шурф-5. Общий вид на местоположение шурфа. Вид с юга.



Рис. 171. Проведение археологического обследования (археологической разведки) на земельных участках с кадастровыми номерами 32:28:0015301:1642; 32:28:0015301:1643; 32:28:0015301:1647; 32:28:0015301:34; 32:28:0015301:1644; 32:28:0015301:1645; 32:28:0015301:1646, расположенных по адресу: Брянская обл., г. Брянск, ул. Флотская. Шурф-5. Общий вид на местоположение шурфа. Вид с запада.



Рис. 172. Проведение археологического обследования (археологической разведки) на земельных участках с кадастровыми номерами 32:28:0015301:1642; 32:28:0015301:1643; 32:28:0015301:1647; 32:28:0015301:34; 32:28:0015301:1644; 32:28:0015301:1645; 32:28:0015301:1646, расположенных по адресу: Брянская обл., г. Брянск, ул. Флотская. Шурф-5. Общий вид на местоположение шурфа. Вид с севера.



Рис. 173. Проведение археологического обследования (археологической разведки) на земельных участках с кадастровыми номерами 32:28:0015301:1642; 32:28:0015301:1643; 32:28:0015301:1647; 32:28:0015301:34; 32:28:0015301:1644; 32:28:0015301:1645; 32:28:0015301:1646, расположенных по адресу: Брянская обл., г. Брянск, ул. Флотская. Шурф-5. Общий вид на местоположение шурфа. Вид с востока.



Рис. 174. Проведение археологического обследования (археологической разведки) на земельных участках с кадастровыми номерами 32:28:0015301:1642; 32:28:0015301:1643; 32:28:0015301:1647; 32:28:0015301:34; 32:28:0015301:1644; 32:28:0015301:1645; 32:28:0015301:1646, расположенных по адресу: Брянская обл., г. Брянск, ул. Флотская. Шурф-5. Вид на поверхность шурфа с разбивкой поверхности. Вид с юга.



Рис. 175. Проведение археологического обследования (археологической разведки) на земельных участках с кадастровыми номерами 32:28:0015301:1642; 32:28:0015301:1643; 32:28:0015301:1647; 32:28:0015301:34; 32:28:0015301:1644; 32:28:0015301:1645; 32:28:0015301:1646, расположенных по адресу: Брянская обл., г. Брянск, ул. Флотская. Шурф-5. Общий вид на шурф с разбивкой поверхности. Вид с юга.



Рис. 176. Проведение археологического обследования (археологической разведки) на земельных участках с кадастровыми номерами 32:28:0015301:1642; 32:28:0015301:1643; 32:28:0015301:1647; 32:28:0015301:34; 32:28:0015301:1644; 32:28:0015301:1645; 32:28:0015301:1646, расположенных по адресу: Брянская обл., г. Брянск, ул. Флотская. Шурф-5. Вид по материку. Вид сверху. Вид с юга.



Рис. 177. Проведение археологического обследования (археологической разведки) на земельных участках с кадастровыми номерами 32:28:0015301:1642; 32:28:0015301:1643; 32:28:0015301:1647; 32:28:0015301:34; 32:28:0015301:1644; 32:28:0015301:1645; 32:28:0015301:1646, расположенных по адресу: Брянская обл., г. Брянск, ул. Флотская. Шурф-5. Профиль северной стенки. Вид с юга.



Рис. 178. Проведение археологического обследования (археологической разведки) на земельных участках с кадастровыми номерами 32:28:0015301:1642; 32:28:0015301:1643; 32:28:0015301:1647; 32:28:0015301:34; 32:28:0015301:1644; 32:28:0015301:1645; 32:28:0015301:1646, расположенных по адресу: Брянская обл., г. Брянск, ул. Флотская. Шурф-5. Общий вид на шурф после выборки грунта. Вид с юга.



Рис. 179. Проведение археологического обследования (археологической разведки) на земельных участках с кадастровыми номерами 32:28:0015301:1642; 32:28:0015301:1643; 32:28:0015301:1647; 32:28:0015301:34; 32:28:0015301:1644; 32:28:0015301:1645; 32:28:0015301:1646, расположенных по адресу: Брянская обл., г. Брянск, ул. Флотская. Шурф-5. Вид на шурф после контрольного прокопа. Вид сверху. Вид с юга.



Рис. 180. Проведение археологического обследования (археологической разведки) на земельных участках с кадастровыми номерами 32:28:0015301:1642; 32:28:0015301:1643; 32:28:0015301:1647; 32:28:0015301:34; 32:28:0015301:1644; 32:28:0015301:1645; 32:28:0015301:1646, расположенных по адресу: Брянская обл., г. Брянск, ул. Флотская. Шурф-5. Профиль северной стенки после контрольного прокопа. Вид с юга.



Рис. 181. Проведение археологического обследования (археологической разведки) на земельных участках с кадастровыми номерами 32:28:0015301:1642; 32:28:0015301:1643; 32:28:0015301:1647; 32:28:0015301:34; 32:28:0015301:1644; 32:28:0015301:1645; 32:28:0015301:1646, расположенных по адресу: Брянская обл., г. Брянск, ул. Флотская. Шурф-5. Общий вид на шурф после контрольного прокопа. Вид с юга.



Рис. 182. Проведение археологического обследования (археологической разведки) на земельных участках с кадастровыми номерами 32:28:0015301:1642; 32:28:0015301:1643; 32:28:0015301:1647; 32:28:0015301:34; 32:28:0015301:1644; 32:28:0015301:1645; 32:28:0015301:1646, расположенных по адресу: Брянская обл., г. Брянск, ул. Флотская. Шурф-5. Общий вид на шурф после контрольного прокопа. Вид с запада.



Рис. 183. Проведение археологического обследования (археологической разведки) на земельных участках с кадастровыми номерами 32:28:0015301:1642; 32:28:0015301:1643; 32:28:0015301:1647; 32:28:0015301:34; 32:28:0015301:1644; 32:28:0015301:1645; 32:28:0015301:1646, расположенных по адресу: Брянская обл., г. Брянск, ул. Флотская. Шурф-5. Общий вид на шурф после контрольного прокопа. Вид с севера.



Рис. 184. Проведение археологического обследования (археологической разведки) на земельных участках с кадастровыми номерами 32:28:0015301:1642; 32:28:0015301:1643; 32:28:0015301:1647; 32:28:0015301:34; 32:28:0015301:1644; 32:28:0015301:1645; 32:28:0015301:1646, расположенных по адресу: Брянская обл., г. Брянск, ул. Флотская. Шурф-5. Общий вид на шурф после контрольного прокопа. Вид с востока.



Рис. 185. Проведение археологического обследования (археологической разведки) на земельных участках с кадастровыми номерами 32:28:0015301:1642; 32:28:0015301:1643; 32:28:0015301:1647; 32:28:0015301:34; 32:28:0015301:1644; 32:28:0015301:1645; 32:28:0015301:1646, расположенных по адресу: Брянская обл., г. Брянск, ул. Флотская. Шурф-5. Вид на шурф после рекультивации. Вид с юга.



Рис. 186. Проведение археологического обследования (археологической разведки) на земельных участках с кадастровыми номерами 32:28:0015301:1642; 32:28:0015301:1643; 32:28:0015301:1647; 32:28:0015301:34; 32:28:0015301:1644; 32:28:0015301:1645; 32:28:0015301:1646, расположенных по адресу: Брянская обл., г. Брянск, ул. Флотская. Шурф-5. Общий вид на шурф после рекультивации. Вид с юга.



Рис. 187. Проведение археологического обследования (археологической разведки) на земельных участках с кадастровыми номерами 32:28:0015301:1642; 32:28:0015301:1643; 32:28:0015301:1647; 32:28:0015301:34; 32:28:0015301:1644; 32:28:0015301:1645; 32:28:0015301:1646, расположенных по адресу: Брянская обл., г. Брянск, ул. Флотская. Шурф-5. Общий вид на шурф после рекультивации. Вид с запада.



Рис. 188. Проведение археологического обследования (археологической разведки) на земельных участках с кадастровыми номерами 32:28:0015301:1642; 32:28:0015301:1643; 32:28:0015301:1647; 32:28:0015301:34; 32:28:0015301:1644; 32:28:0015301:1645; 32:28:0015301:1646, расположенных по адресу: Брянская обл., г. Брянск, ул. Флотская. Шурф-5. Общий вид на шурф после рекультивации. Вид с севера.



Рис. 189. Проведение археологического обследования (археологической разведки) на земельных участках с кадастровыми номерами 32:28:0015301:1642; 32:28:0015301:1643; 32:28:0015301:1647; 32:28:0015301:34; 32:28:0015301:1644; 32:28:0015301:1645; 32:28:0015301:1646, расположенных по адресу: Брянская обл., г. Брянск, ул. Флотская. Шурф-5. Общий вид на шурф после рекультивации. Вид с востока.



Рис. 190. Проведение археологического обследования (археологической разведки) на земельных участках с кадастровыми номерами 32:28:0015301:1642; 32:28:0015301:1643; 32:28:0015301:1647; 32:28:0015301:34; 32:28:0015301:1644; 32:28:0015301:1645; 32:28:0015301:1646, расположенных по адресу: Брянская обл., г. Брянск, ул. Флотская. Шурф-6. Общий вид на местоположение шурфа. Вид с юга.



Рис. 191. Проведение археологического обследования (археологической разведки) на земельных участках с кадастровыми номерами 32:28:0015301:1642; 32:28:0015301:1643; 32:28:0015301:1647; 32:28:0015301:34; 32:28:0015301:1644; 32:28:0015301:1645; 32:28:0015301:1646, расположенных по адресу: Брянская обл., г. Брянск, ул. Флотская. Шурф-6. Общий вид на местоположение шурфа. Вид с запада.



Рис. 192. Проведение археологического обследования (археологической разведки) на земельных участках с кадастровыми номерами 32:28:0015301:1642; 32:28:0015301:1643; 32:28:0015301:1647; 32:28:0015301:34; 32:28:0015301:1644; 32:28:0015301:1645; 32:28:0015301:1646, расположенных по адресу: Брянская обл., г. Брянск, ул. Флотская. Шурф-6. Общий вид на местоположение шурфа. Вид с севера.



Рис. 193. Проведение археологического обследования (археологической разведки) на земельных участках с кадастровыми номерами 32:28:0015301:1642; 32:28:0015301:1643; 32:28:0015301:1647; 32:28:0015301:34; 32:28:0015301:1644; 32:28:0015301:1645; 32:28:0015301:1646, расположенных по адресу: Брянская обл., г. Брянск, ул. Флотская. Шурф-6. Общий вид на местоположение шурфа. Вид с востока.



Рис. 194. Проведение археологического обследования (археологической разведки) на земельных участках с кадастровыми номерами 32:28:0015301:1642; 32:28:0015301:1643; 32:28:0015301:1647; 32:28:0015301:34; 32:28:0015301:1644; 32:28:0015301:1645; 32:28:0015301:1646, расположенных по адресу: Брянская обл., г. Брянск, ул. Флотская. Шурф-6. Вид на поверхность шурфа с разбивкой поверхности. Вид с юга.



Рис. 195. Проведение археологического обследования (археологической разведки) на земельных участках с кадастровыми номерами 32:28:0015301:1642; 32:28:0015301:1643; 32:28:0015301:1647; 32:28:0015301:34; 32:28:0015301:1644; 32:28:0015301:1645; 32:28:0015301:1646, расположенных по адресу: Брянская обл., г. Брянск, ул. Флотская. Шурф-6. Общий вид на шурф с разбивкой поверхности. Вид с юга.



Рис. 196. Проведение археологического обследования (археологической разведки) на земельных участках с кадастровыми номерами 32:28:0015301:1642; 32:28:0015301:1643; 32:28:0015301:1647; 32:28:0015301:34; 32:28:0015301:1644; 32:28:0015301:1645; 32:28:0015301:1646, расположенных по адресу: Брянская обл., г. Брянск, ул. Флотская. Шурф-6. Вид по материку. Вид сверху. Вид с юга.



Рис. 197. Проведение археологического обследования (археологической разведки) на земельных участках с кадастровыми номерами 32:28:0015301:1642; 32:28:0015301:1643; 32:28:0015301:1647; 32:28:0015301:34; 32:28:0015301:1644; 32:28:0015301:1645; 32:28:0015301:1646, расположенных по адресу: Брянская обл., г. Брянск, ул. Флотская. Шурф-6. Профиль северной стенки. Вид с юга.



Рис. 198. Проведение археологического обследования (археологической разведки) на земельных участках с кадастровыми номерами 32:28:0015301:1642; 32:28:0015301:1643; 32:28:0015301:1647; 32:28:0015301:34; 32:28:0015301:1644; 32:28:0015301:1645; 32:28:0015301:1646, расположенных по адресу: Брянская обл., г. Брянск, ул. Флотская. Шурф-6. Общий вид на шурф после выборки грунта. Вид с юга.



Рис. 199. Проведение археологического обследования (археологической разведки) на земельных участках с кадастровыми номерами 32:28:0015301:1642; 32:28:0015301:1643; 32:28:0015301:1647; 32:28:0015301:34; 32:28:0015301:1644; 32:28:0015301:1645; 32:28:0015301:1646, расположенных по адресу: Брянская обл., г. Брянск, ул. Флотская. Шурф-6. Вид на шурф после контрольного прокопа. Вид сверху. Вид с юга.



Рис. 200. Проведение археологического обследования (археологической разведки) на земельных участках с кадастровыми номерами 32:28:0015301:1642; 32:28:0015301:1643; 32:28:0015301:1647; 32:28:0015301:34; 32:28:0015301:1644; 32:28:0015301:1645; 32:28:0015301:1646, расположенных по адресу: Брянская обл., г. Брянск, ул. Флотская. Шурф-6. Профиль северной стенки после контрольного прокопа. Вид с юга.



Рис. 201. Проведение археологического обследования (археологической разведки) на земельных участках с кадастровыми номерами 32:28:0015301:1642; 32:28:0015301:1643; 32:28:0015301:1647; 32:28:0015301:34; 32:28:0015301:1644; 32:28:0015301:1645; 32:28:0015301:1646, расположенных по адресу: Брянская обл., г. Брянск, ул. Флотская. Шурф-6. Общий вид на шурф после контрольного прокопа. Вид с юга.



Рис. 202. Проведение археологического обследования (археологической разведки) на земельных участках с кадастровыми номерами 32:28:0015301:1642; 32:28:0015301:1643; 32:28:0015301:1647; 32:28:0015301:34; 32:28:0015301:1644; 32:28:0015301:1645; 32:28:0015301:1646, расположенных по адресу: Брянская обл., г. Брянск, ул. Флотская. Шурф-6. Общий вид на шурф после контрольного прокопа. Вид с запада.



Рис. 203. Проведение археологического обследования (археологической разведки) на земельных участках с кадастровыми номерами 32:28:0015301:1642; 32:28:0015301:1643; 32:28:0015301:1647; 32:28:0015301:34; 32:28:0015301:1644; 32:28:0015301:1645; 32:28:0015301:1646, расположенных по адресу: Брянская обл., г. Брянск, ул. Флотская. Шурф-6. Общий вид на шурф после контрольного прокопа. Вид с севера.



Рис. 204. Проведение археологического обследования (археологической разведки) на земельных участках с кадастровыми номерами 32:28:0015301:1642; 32:28:0015301:1643; 32:28:0015301:1647; 32:28:0015301:34; 32:28:0015301:1644; 32:28:0015301:1645; 32:28:0015301:1646, расположенных по адресу: Брянская обл., г. Брянск, ул. Флотская. Шурф-6. Общий вид на шурф после контрольного прокопа. Вид с запада.



Рис. 205. Проведение археологического обследования (археологической разведки) на земельных участках с кадастровыми номерами 32:28:0015301:1642; 32:28:0015301:1643; 32:28:0015301:1647; 32:28:0015301:34; 32:28:0015301:1644; 32:28:0015301:1645; 32:28:0015301:1646, расположенных по адресу: Брянская обл., г. Брянск, ул. Флотская. Шурф-6. Вид на шурф после рекультивации. Вид с юга.



Рис. 206. Проведение археологического обследования (археологической разведки) на земельных участках с кадастровыми номерами 32:28:0015301:1642; 32:28:0015301:1643; 32:28:0015301:1647; 32:28:0015301:34; 32:28:0015301:1644; 32:28:0015301:1645; 32:28:0015301:1646, расположенных по адресу: Брянская обл., г. Брянск, ул. Флотская. Шурф-6. Общий вид на шурф после рекультивации. Вид с юга.



Рис. 207. Проведение археологического обследования (археологической разведки) на земельных участках с кадастровыми номерами 32:28:0015301:1642; 32:28:0015301:1643; 32:28:0015301:1647; 32:28:0015301:34; 32:28:0015301:1644; 32:28:0015301:1645; 32:28:0015301:1646, расположенных по адресу: Брянская обл., г. Брянск, ул. Флотская. Шурф-6. Общий вид на шурф после рекультивации. Вид с запада.



Рис. 208. Проведение археологического обследования (археологической разведки) на земельных участках с кадастровыми номерами 32:28:0015301:1642; 32:28:0015301:1643; 32:28:0015301:1647; 32:28:0015301:34; 32:28:0015301:1644; 32:28:0015301:1645; 32:28:0015301:1646, расположенных по адресу: Брянская обл., г. Брянск, ул. Флотская. Шурф-6. Общий вид на шурф после рекультивации. Вид с севера.



Рис. 209. Проведение археологического обследования (археологической разведки) на земельных участках с кадастровыми номерами 32:28:0015301:1642; 32:28:0015301:1643; 32:28:0015301:1647; 32:28:0015301:34; 32:28:0015301:1644; 32:28:0015301:1645; 32:28:0015301:1646, расположенных по адресу: Брянская обл., г. Брянск, ул. Флотская. Шурф-6. Общий вид на шурф после рекультивации. Вид с запада.



Рис. 210. Проведение археологического обследования (археологической разведки) на земельных участках с кадастровыми номерами 32:28:0015301:1642; 32:28:0015301:1643; 32:28:0015301:1647; 32:28:0015301:34; 32:28:0015301:1644; 32:28:0015301:1645; 32:28:0015301:1646, расположенных по адресу: Брянская обл., г. Брянск, ул. Флотская. Шурф-7. Общий вид на местоположение шурфа. Вид с юга.



Рис. 211. Проведение археологического обследования (археологической разведки) на земельных участках с кадастровыми номерами 32:28:0015301:1642; 32:28:0015301:1643; 32:28:0015301:1647; 32:28:0015301:34; 32:28:0015301:1644; 32:28:0015301:1645; 32:28:0015301:1646, расположенных по адресу: Брянская обл., г. Брянск, ул. Флотская. Шурф-7. Общий вид на местоположение шурфа. Вид с запада.



Рис. 212. Проведение археологического обследования (археологической разведки) на земельных участках с кадастровыми номерами 32:28:0015301:1642; 32:28:0015301:1643; 32:28:0015301:1647; 32:28:0015301:34; 32:28:0015301:1644; 32:28:0015301:1645; 32:28:0015301:1646, расположенных по адресу: Брянская обл., г. Брянск, ул. Флотская. Шурф-7. Общий вид на местоположение шурфа. Вид с севера.



Рис. 213. Проведение археологического обследования (археологической разведки) на земельных участках с кадастровыми номерами 32:28:0015301:1642; 32:28:0015301:1643; 32:28:0015301:1647; 32:28:0015301:34; 32:28:0015301:1644; 32:28:0015301:1645; 32:28:0015301:1646, расположенных по адресу: Брянская обл., г. Брянск, ул. Флотская. Шурф-7. Общий вид на местоположение шурфа. Вид с востока.



Рис. 214. Проведение археологического обследования (археологической разведки) на земельных участках с кадастровыми номерами 32:28:0015301:1642; 32:28:0015301:1643; 32:28:0015301:1647; 32:28:0015301:34; 32:28:0015301:1644; 32:28:0015301:1645; 32:28:0015301:1646, расположенных по адресу: Брянская обл., г. Брянск, ул. Флотская. Шурф-7. Вид на поверхность шурфа с разбивкой поверхности. Вид с юга.



Рис. 215. Проведение археологического обследования (археологической разведки) на земельных участках с кадастровыми номерами 32:28:0015301:1642; 32:28:0015301:1643; 32:28:0015301:1647; 32:28:0015301:34; 32:28:0015301:1644; 32:28:0015301:1645; 32:28:0015301:1646, расположенных по адресу: Брянская обл., г. Брянск, ул. Флотская. Шурф-7. Общий вид на шурф с разбивкой поверхности. Вид с юга.



Рис. 216. Проведение археологического обследования (археологической разведки) на земельных участках с кадастровыми номерами 32:28:0015301:1642; 32:28:0015301:1643; 32:28:0015301:1647; 32:28:0015301:34; 32:28:0015301:1644; 32:28:0015301:1645; 32:28:0015301:1646, расположенных по адресу: Брянская обл., г. Брянск, ул. Флотская. Шурф-7. Вид по материку. Вид сверху. Вид с юга.



Рис. 217. Проведение археологического обследования (археологической разведки) на земельных участках с кадастровыми номерами 32:28:0015301:1642; 32:28:0015301:1643; 32:28:0015301:1647; 32:28:0015301:34; 32:28:0015301:1644; 32:28:0015301:1645; 32:28:0015301:1646, расположенных по адресу: Брянская обл., г. Брянск, ул. Флотская. Шурф-7. Профиль северной стенки. Вид с юга.



Рис. 218. Проведение археологического обследования (археологической разведки) на земельных участках с кадастровыми номерами 32:28:0015301:1642; 32:28:0015301:1643; 32:28:0015301:1647; 32:28:0015301:34; 32:28:0015301:1644; 32:28:0015301:1645; 32:28:0015301:1646, расположенных по адресу: Брянская обл., г. Брянск, ул. Флотская. Шурф-7. Общий вид на шурф после выборки грунта. Вид с юга.



Рис. 219. Проведение археологического обследования (археологической разведки) на земельных участках с кадастровыми номерами 32:28:0015301:1642; 32:28:0015301:1643; 32:28:0015301:1647; 32:28:0015301:34; 32:28:0015301:1644; 32:28:0015301:1645; 32:28:0015301:1646, расположенных по адресу: Брянская обл., г. Брянск, ул. Флотская. Шурф-7. Вид на шурф после контрольного прокопа. Вид сверху. Вид с юга.



Рис. 220. Проведение археологического обследования (археологической разведки) на земельных участках с кадастровыми номерами 32:28:0015301:1642; 32:28:0015301:1643; 32:28:0015301:1647; 32:28:0015301:34; 32:28:0015301:1644; 32:28:0015301:1645; 32:28:0015301:1646, расположенных по адресу: Брянская обл., г. Брянск, ул. Флотская. Шурф-7. Профиль северной стенки после контрольного прокопа. Вид с юга.



Рис. 221. Проведение археологического обследования (археологической разведки) на земельных участках с кадастровыми номерами 32:28:0015301:1642; 32:28:0015301:1643; 32:28:0015301:1647; 32:28:0015301:34; 32:28:0015301:1644; 32:28:0015301:1645; 32:28:0015301:1646, расположенных по адресу: Брянская обл., г. Брянск, ул. Флотская. Шурф-7. Общий вид на шурф после контрольного прокопа. Вид с юга.



Рис. 222. Проведение археологического обследования (археологической разведки) на земельных участках с кадастровыми номерами 32:28:0015301:1642; 32:28:0015301:1643; 32:28:0015301:1647; 32:28:0015301:34; 32:28:0015301:1644; 32:28:0015301:1645; 32:28:0015301:1646, расположенных по адресу: Брянская обл., г. Брянск, ул. Флотская. Шурф-7. Общий вид на шурф после контрольного прокопа. Вид с запада.



Рис. 223. Проведение археологического обследования (археологической разведки) на земельных участках с кадастровыми номерами 32:28:0015301:1642; 32:28:0015301:1643; 32:28:0015301:1647; 32:28:0015301:34; 32:28:0015301:1644; 32:28:0015301:1645; 32:28:0015301:1646, расположенных по адресу: Брянская обл., г. Брянск, ул. Флотская. Шурф-7. Общий вид на шурф после контрольного прокопа. Вид с севера.



Рис. 224. Проведение археологического обследования (археологической разведки) на земельных участках с кадастровыми номерами 32:28:0015301:1642; 32:28:0015301:1643; 32:28:0015301:1647; 32:28:0015301:34; 32:28:0015301:1644; 32:28:0015301:1645; 32:28:0015301:1646, расположенных по адресу: Брянская обл., г. Брянск, ул. Флотская. Шурф-7. Общий вид на шурф после контрольного прокопа. Вид с востока.



Рис. 225. Проведение археологического обследования (археологической разведки) на земельных участках с кадастровыми номерами 32:28:0015301:1642; 32:28:0015301:1643; 32:28:0015301:1647; 32:28:0015301:34; 32:28:0015301:1644; 32:28:0015301:1645; 32:28:0015301:1646, расположенных по адресу: Брянская обл., г. Брянск, ул. Флотская. Шурф-7. Вид на шурф после рекультивации. Вид с юга.



Рис. 226. Проведение археологического обследования (археологической разведки) на земельных участках с кадастровыми номерами 32:28:0015301:1642; 32:28:0015301:1643; 32:28:0015301:1647; 32:28:0015301:34; 32:28:0015301:1644; 32:28:0015301:1645; 32:28:0015301:1646, расположенных по адресу: Брянская обл., г. Брянск, ул. Флотская. Шурф-7. Общий вид на шурф после рекультивации. Вид с юга.



Рис. 227. Проведение археологического обследования (археологической разведки) на земельных участках с кадастровыми номерами 32:28:0015301:1642; 32:28:0015301:1643; 32:28:0015301:1647; 32:28:0015301:34; 32:28:0015301:1644; 32:28:0015301:1645; 32:28:0015301:1646, расположенных по адресу: Брянская обл., г. Брянск, ул. Флотская. Шурф-7. Общий вид на шурф после рекультивации. Вид с запада.



Рис. 228. Проведение археологического обследования (археологической разведки) на земельных участках с кадастровыми номерами 32:28:0015301:1642; 32:28:0015301:1643; 32:28:0015301:1647; 32:28:0015301:34; 32:28:0015301:1644; 32:28:0015301:1645; 32:28:0015301:1646, расположенных по адресу: Брянская обл., г. Брянск, ул. Флотская. Шурф-7. Общий вид на шурф после рекультивации. Вид с севера.



Рис. 229. Проведение археологического обследования (археологической разведки) на земельных участках с кадастровыми номерами 32:28:0015301:1642; 32:28:0015301:1643; 32:28:0015301:1647; 32:28:0015301:34; 32:28:0015301:1644; 32:28:0015301:1645; 32:28:0015301:1646, расположенных по адресу: Брянская обл., г. Брянск, ул. Флотская. Шурф-7. Общий вид на шурф после рекультивации. Вид с востока.



Рис. 230. Проведение археологического обследования (археологической разведки) на земельных участках с кадастровыми номерами 32:28:0015301:1642; 32:28:0015301:1643; 32:28:0015301:1647; 32:28:0015301:34; 32:28:0015301:1644; 32:28:0015301:1645; 32:28:0015301:1646, расположенных по адресу: Брянская обл., г. Брянск, ул. Флотская. Шурф-8. Общий вид на местоположение шурфа. Вид с юга.



Рис. 231. Проведение археологического обследования (археологической разведки) на земельных участках с кадастровыми номерами 32:28:0015301:1642; 32:28:0015301:1643; 32:28:0015301:1647; 32:28:0015301:34; 32:28:0015301:1644; 32:28:0015301:1645; 32:28:0015301:1646, расположенных по адресу: Брянская обл., г. Брянск, ул. Флотская. Шурф-8. Общий вид на местоположение шурфа. Вид с запада.



Рис. 232. Проведение археологического обследования (археологической разведки) на земельных участках с кадастровыми номерами 32:28:0015301:1642; 32:28:0015301:1643; 32:28:0015301:1647; 32:28:0015301:34; 32:28:0015301:1644; 32:28:0015301:1645; 32:28:0015301:1646, расположенных по адресу: Брянская обл., г. Брянск, ул. Флотская. Шурф-8. Общий вид на местоположение шурфа. Вид с севера.



Рис. 233. Проведение археологического обследования (археологической разведки) на земельных участках с кадастровыми номерами 32:28:0015301:1642; 32:28:0015301:1643; 32:28:0015301:1647; 32:28:0015301:34; 32:28:0015301:1644; 32:28:0015301:1645; 32:28:0015301:1646, расположенных по адресу: Брянская обл., г. Брянск, ул. Флотская. Шурф-8. Общий вид на местоположение шурфа. Вид с востока.



Рис. 234. Проведение археологического обследования (археологической разведки) на земельных участках с кадастровыми номерами 32:28:0015301:1642; 32:28:0015301:1643; 32:28:0015301:1647; 32:28:0015301:34; 32:28:0015301:1644; 32:28:0015301:1645; 32:28:0015301:1646, расположенных по адресу: Брянская обл., г. Брянск, ул. Флотская. Шурф-8. Вид на поверхность шурфа с разбивкой поверхности. Вид с юга.



Рис. 235. Проведение археологического обследования (археологической разведки) на земельных участках с кадастровыми номерами 32:28:0015301:1642; 32:28:0015301:1643; 32:28:0015301:1647; 32:28:0015301:34; 32:28:0015301:1644; 32:28:0015301:1645; 32:28:0015301:1646, расположенных по адресу: Брянская обл., г. Брянск, ул. Флотская. Шурф-8. Общий вид на шурф с разбивкой поверхности. Вид с юга.



Рис. 236. Проведение археологического обследования (археологической разведки) на земельных участках с кадастровыми номерами 32:28:0015301:1642; 32:28:0015301:1643; 32:28:0015301:1647; 32:28:0015301:34; 32:28:0015301:1644; 32:28:0015301:1645; 32:28:0015301:1646, расположенных по адресу: Брянская обл., г. Брянск, ул. Флотская. Шурф-8. Вид по материку. Вид сверху. Вид с юга.



Рис. 237. Проведение археологического обследования (археологической разведки) на земельных участках с кадастровыми номерами 32:28:0015301:1642; 32:28:0015301:1643; 32:28:0015301:1647; 32:28:0015301:34; 32:28:0015301:1644; 32:28:0015301:1645; 32:28:0015301:1646, расположенных по адресу: Брянская обл., г. Брянск, ул. Флотская. Шурф-8. Профиль северной стенки. Вид с юга.



Рис. 238. Проведение археологического обследования (археологической разведки) на земельных участках с кадастровыми номерами 32:28:0015301:1642; 32:28:0015301:1643; 32:28:0015301:1647; 32:28:0015301:34; 32:28:0015301:1644; 32:28:0015301:1645; 32:28:0015301:1646, расположенных по адресу: Брянская обл., г. Брянск, ул. Флотская. Шурф-8. Вид на шурф после контрольного прокопа. Вид сверху. Вид с юга.



Рис. 239. Проведение археологического обследования (археологической разведки) на земельных участках с кадастровыми номерами 32:28:0015301:1642; 32:28:0015301:1643; 32:28:0015301:1647; 32:28:0015301:34; 32:28:0015301:1644; 32:28:0015301:1645; 32:28:0015301:1646, расположенных по адресу: Брянская обл., г. Брянск, ул. Флотская. Шурф-8. Профиль северной стенки после контрольного прокопа. Вид с юга.



Рис. 240. Проведение археологического обследования (археологической разведки) на земельных участках с кадастровыми номерами 32:28:0015301:1642; 32:28:0015301:1643; 32:28:0015301:1647; 32:28:0015301:34; 32:28:0015301:1644; 32:28:0015301:1645; 32:28:0015301:1646, расположенных по адресу: Брянская обл., г. Брянск, ул. Флотская. Шурф-8. Общий вид на шурф после контрольного прокопа. Вид с юга.



Рис. 241. Проведение археологического обследования (археологической разведки) на земельных участках с кадастровыми номерами 32:28:0015301:1642; 32:28:0015301:1643; 32:28:0015301:1647; 32:28:0015301:34; 32:28:0015301:1644; 32:28:0015301:1645; 32:28:0015301:1646, расположенных по адресу: Брянская обл., г. Брянск, ул. Флотская. Шурф-8. Общий вид на шурф после контрольного прокопа. Вид с запада.



Рис. 242. Проведение археологического обследования (археологической разведки) на земельных участках с кадастровыми номерами 32:28:0015301:1642; 32:28:0015301:1643; 32:28:0015301:1647; 32:28:0015301:34; 32:28:0015301:1644; 32:28:0015301:1645; 32:28:0015301:1646, расположенных по адресу: Брянская обл., г. Брянск, ул. Флотская. Шурф-8. Общий вид на шурф после контрольного прокопа. Вид с севера.



Рис. 243. Проведение археологического обследования (археологической разведки) на земельных участках с кадастровыми номерами 32:28:0015301:1642; 32:28:0015301:1643; 32:28:0015301:1647; 32:28:0015301:34; 32:28:0015301:1644; 32:28:0015301:1645; 32:28:0015301:1646, расположенных по адресу: Брянская обл., г. Брянск, ул. Флотская. Шурф-8. Общий вид на шурф после контрольного прокопа. Вид с востока.



Рис. 244. Проведение археологического обследования (археологической разведки) на земельных участках с кадастровыми номерами 32:28:0015301:1642; 32:28:0015301:1643; 32:28:0015301:1647; 32:28:0015301:34; 32:28:0015301:1644; 32:28:0015301:1645; 32:28:0015301:1646, расположенных по адресу: Брянская обл., г. Брянск, ул. Флотская. Шурф-8. Вид на шурф после рекультивации. Вид с юга.



Рис. 245. Проведение археологического обследования (археологической разведки) на земельных участках с кадастровыми номерами 32:28:0015301:1642; 32:28:0015301:1643; 32:28:0015301:1647; 32:28:0015301:34; 32:28:0015301:1644; 32:28:0015301:1645; 32:28:0015301:1646, расположенных по адресу: Брянская обл., г. Брянск, ул. Флотская. Шурф-8. Общий вид на шурф после рекультивации. Вид с юга.



Рис. 246. Проведение археологического обследования (археологической разведки) на земельных участках с кадастровыми номерами 32:28:0015301:1642; 32:28:0015301:1643; 32:28:0015301:1647; 32:28:0015301:34; 32:28:0015301:1644; 32:28:0015301:1645; 32:28:0015301:1646, расположенных по адресу: Брянская обл., г. Брянск, ул. Флотская. Шурф-8. Общий вид на шурф после рекультивации. Вид с запада.



Рис. 247. Проведение археологического обследования (археологической разведки) на земельных участках с кадастровыми номерами 32:28:0015301:1642; 32:28:0015301:1643; 32:28:0015301:1647; 32:28:0015301:34; 32:28:0015301:1644; 32:28:0015301:1645; 32:28:0015301:1646, расположенных по адресу: Брянская обл., г. Брянск, ул. Флотская. Шурф-8. Общий вид на шурф после рекультивации. Вид с севера.



Рис. 248. Проведение археологического обследования (археологической разведки) на земельных участках с кадастровыми номерами 32:28:0015301:1642; 32:28:0015301:1643; 32:28:0015301:1647; 32:28:0015301:34; 32:28:0015301:1644; 32:28:0015301:1645; 32:28:0015301:1646, расположенных по адресу: Брянская обл., г. Брянск, ул. Флотская. Шурф-8. Общий вид на шурф после рекультивации. Вид с востока.



Рис. 249. Проведение археологического обследования (археологической разведки) на земельных участках с кадастровыми номерами 32:28:0015301:1642; 32:28:0015301:1643; 32:28:0015301:1647; 32:28:0015301:34; 32:28:0015301:1644; 32:28:0015301:1645; 32:28:0015301:1646, расположенных по адресу: Брянская обл., г. Брянск, ул. Флотская. Шурф-9. Общий вид на местоположение шурфа. Вид с юга.



Рис. 250. Проведение археологического обследования (археологической разведки) на земельных участках с кадастровыми номерами 32:28:0015301:1642; 32:28:0015301:1643; 32:28:0015301:1647; 32:28:0015301:34; 32:28:0015301:1644; 32:28:0015301:1645; 32:28:0015301:1646, расположенных по адресу: Брянская обл., г. Брянск, ул. Флотская. Шурф-9. Общий вид на местоположение шурфа. Вид с запада.



Рис. 251. Проведение археологического обследования (археологической разведки) на земельных участках с кадастровыми номерами 32:28:0015301:1642; 32:28:0015301:1643; 32:28:0015301:1647; 32:28:0015301:34; 32:28:0015301:1644; 32:28:0015301:1645; 32:28:0015301:1646, расположенных по адресу: Брянская обл., г. Брянск, ул. Флотская. Шурф-9. Общий вид на местоположение шурфа. Вид с севера.



Рис. 252. Проведение археологического обследования (археологической разведки) на земельных участках с кадастровыми номерами 32:28:0015301:1642; 32:28:0015301:1643; 32:28:0015301:1647; 32:28:0015301:34; 32:28:0015301:1644; 32:28:0015301:1645; 32:28:0015301:1646, расположенных по адресу: Брянская обл., г. Брянск, ул. Флотская. Шурф-9. Общий вид на местоположение шурфа. Вид с востока.



Рис. 253. Проведение археологического обследования (археологической разведки) на земельных участках с кадастровыми номерами 32:28:0015301:1642; 32:28:0015301:1643; 32:28:0015301:1647; 32:28:0015301:34; 32:28:0015301:1644; 32:28:0015301:1645; 32:28:0015301:1646, расположенных по адресу: Брянская обл., г. Брянск, ул. Флотская. Шурф-9. Вид на поверхность шурфа с разбивкой поверхности. Вид с юга.



Рис. 254. Проведение археологического обследования (археологической разведки) на земельных участках с кадастровыми номерами 32:28:0015301:1642; 32:28:0015301:1643; 32:28:0015301:1647; 32:28:0015301:34; 32:28:0015301:1644; 32:28:0015301:1645; 32:28:0015301:1646, расположенных по адресу: Брянская обл., г. Брянск, ул. Флотская. Шурф-9. Общий вид на шурф с разбивкой поверхности. Вид с юга.



Рис. 255. Проведение археологического обследования (археологической разведки) на земельных участках с кадастровыми номерами 32:28:0015301:1642; 32:28:0015301:1643; 32:28:0015301:1647; 32:28:0015301:34; 32:28:0015301:1644; 32:28:0015301:1645; 32:28:0015301:1646, расположенных по адресу: Брянская обл., г. Брянск, ул. Флотская. Шурф-9. Вид по материку. Вид сверху. Вид с юга.



Рис. 256. Проведение археологического обследования (археологической разведки) на земельных участках с кадастровыми номерами 32:28:0015301:1642; 32:28:0015301:1643; 32:28:0015301:1647; 32:28:0015301:34; 32:28:0015301:1644; 32:28:0015301:1645; 32:28:0015301:1646, расположенных по адресу: Брянская обл., г. Брянск, ул. Флотская. Шурф-9. Профиль северной стенки. Вид с юга.



Рис. 257. Проведение археологического обследования (археологической разведки) на земельных участках с кадастровыми номерами 32:28:0015301:1642; 32:28:0015301:1643; 32:28:0015301:1647; 32:28:0015301:34; 32:28:0015301:1644; 32:28:0015301:1645; 32:28:0015301:1646, расположенных по адресу: Брянская обл., г. Брянск, ул. Флотская. Шурф-9. Вид на шурф после контрольного прокопа. Вид сверху. Вид с юга.



Рис. 258. Проведение археологического обследования (археологической разведки) на земельных участках с кадастровыми номерами 32:28:0015301:1642; 32:28:0015301:1643; 32:28:0015301:1647; 32:28:0015301:34; 32:28:0015301:1644; 32:28:0015301:1645; 32:28:0015301:1646, расположенных по адресу: Брянская обл., г. Брянск, ул. Флотская. Шурф-9. Профиль северной стенки после контрольного прокопа. Вид с юга.



Рис. 259. Проведение археологического обследования (археологической разведки) на земельных участках с кадастровыми номерами 32:28:0015301:1642; 32:28:0015301:1643; 32:28:0015301:1647; 32:28:0015301:34; 32:28:0015301:1644; 32:28:0015301:1645; 32:28:0015301:1646, расположенных по адресу: Брянская обл., г. Брянск, ул. Флотская. Шурф-9. Общий вид на шурф после контрольного прокопа. Вид с юго-востока.



Рис. 260. Проведение археологического обследования (археологической разведки) на земельных участках с кадастровыми номерами 32:28:0015301:1642; 32:28:0015301:1643; 32:28:0015301:1647; 32:28:0015301:34; 32:28:0015301:1644; 32:28:0015301:1645; 32:28:0015301:1646, расположенных по адресу: Брянская обл., г. Брянск, ул. Флотская. Шурф-9. Общий вид на шурф после контрольного прокопа. Вид с юго-запада.



Рис. 261. Проведение археологического обследования (археологической разведки) на земельных участках с кадастровыми номерами 32:28:0015301:1642; 32:28:0015301:1643; 32:28:0015301:1647; 32:28:0015301:34; 32:28:0015301:1644; 32:28:0015301:1645; 32:28:0015301:1646, расположенных по адресу: Брянская обл., г. Брянск, ул. Флотская. Шурф-9. Общий вид на шурф после контрольного прокопа. Вид с севера.



Рис. 262. Проведение археологического обследования (археологической разведки) на земельных участках с кадастровыми номерами 32:28:0015301:1642; 32:28:0015301:1643; 32:28:0015301:1647; 32:28:0015301:34; 32:28:0015301:1644; 32:28:0015301:1645; 32:28:0015301:1646, расположенных по адресу: Брянская обл., г. Брянск, ул. Флотская. Шурф-9. Общий вид на шурф после контрольного прокопа. Вид с востока.



Рис. 263. Проведение археологического обследования (археологической разведки) на земельных участках с кадастровыми номерами 32:28:0015301:1642; 32:28:0015301:1643; 32:28:0015301:1647; 32:28:0015301:34; 32:28:0015301:1644; 32:28:0015301:1645; 32:28:0015301:1646, расположенных по адресу: Брянская обл., г. Брянск, ул. Флотская. Шурф-9. Вид на шурф после рекультивации. Вид с юга.



Рис. 264. Проведение археологического обследования (археологической разведки) на земельных участках с кадастровыми номерами 32:28:0015301:1642; 32:28:0015301:1643; 32:28:0015301:1647; 32:28:0015301:34; 32:28:0015301:1644; 32:28:0015301:1645; 32:28:0015301:1646, расположенных по адресу: Брянская обл., г. Брянск, ул. Флотская. Шурф-9. Общий вид на шурф после рекультивации. Вид с юга.



Рис. 265. Проведение археологического обследования (археологической разведки) на земельных участках с кадастровыми номерами 32:28:0015301:1642; 32:28:0015301:1643; 32:28:0015301:1647; 32:28:0015301:34; 32:28:0015301:1644; 32:28:0015301:1645; 32:28:0015301:1646, расположенных по адресу: Брянская обл., г. Брянск, ул. Флотская. Шурф-9. Общий вид на шурф после рекультивации. Вид с запада.



Рис. 266. Проведение археологического обследования (археологической разведки) на земельных участках с кадастровыми номерами 32:28:0015301:1642; 32:28:0015301:1643; 32:28:0015301:1647; 32:28:0015301:34; 32:28:0015301:1644; 32:28:0015301:1645; 32:28:0015301:1646, расположенных по адресу: Брянская обл., г. Брянск, ул. Флотская. Шурф-9. Общий вид на шурф после рекультивации. Вид с севера.



Рис. 267. Проведение археологического обследования (археологической разведки) на земельных участках с кадастровыми номерами 32:28:0015301:1642; 32:28:0015301:1643; 32:28:0015301:1647; 32:28:0015301:34; 32:28:0015301:1644; 32:28:0015301:1645; 32:28:0015301:1646, расположенных по адресу: Брянская обл., г. Брянск, ул. Флотская. Шурф-9. Общий вид на шурф после рекультивации. Вид с востока.



Рис. 268. Проведение археологического обследования (археологической разведки) на земельных участках с кадастровыми номерами 32:28:0015301:1642; 32:28:0015301:1643; 32:28:0015301:1647; 32:28:0015301:34; 32:28:0015301:1644; 32:28:0015301:1645; 32:28:0015301:1646, расположенных по адресу: Брянская обл., г. Брянск, ул. Флотская. Шурф-10. Общий вид на местоположение шурфа. Вид с юга.



Рис. 269. Проведение археологического обследования (археологической разведки) на земельных участках с кадастровыми номерами 32:28:0015301:1642; 32:28:0015301:1643; 32:28:0015301:1647; 32:28:0015301:34; 32:28:0015301:1644; 32:28:0015301:1645; 32:28:0015301:1646, расположенных по адресу: Брянская обл., г. Брянск, ул. Флотская. Шурф-10. Общий вид на местоположение шурфа. Вид с запада.



Рис. 270. Проведение археологического обследования (археологической разведки) на земельных участках с кадастровыми номерами 32:28:0015301:1642; 32:28:0015301:1643; 32:28:0015301:1647; 32:28:0015301:34; 32:28:0015301:1644; 32:28:0015301:1645; 32:28:0015301:1646, расположенных по адресу: Брянская обл., г. Брянск, ул. Флотская. Шурф-10. Общий вид на местоположение шурфа. Вид с севера.



Рис. 271. Проведение археологического обследования (археологической разведки) на земельных участках с кадастровыми номерами 32:28:0015301:1642; 32:28:0015301:1643; 32:28:0015301:1647; 32:28:0015301:34; 32:28:0015301:1644; 32:28:0015301:1645; 32:28:0015301:1646, расположенных по адресу: Брянская обл., г. Брянск, ул. Флотская. Шурф-10. Общий вид на местоположение шурфа. Вид с востока.



Рис. 272. Проведение археологического обследования (археологической разведки) на земельных участках с кадастровыми номерами 32:28:0015301:1642; 32:28:0015301:1643; 32:28:0015301:1647; 32:28:0015301:34; 32:28:0015301:1644; 32:28:0015301:1645; 32:28:0015301:1646, расположенных по адресу: Брянская обл., г. Брянск, ул. Флотская. Шурф-10. Вид на поверхность шурфа с разбивкой поверхности. Вид с юга.



Рис. 273. Проведение археологического обследования (археологической разведки) на земельных участках с кадастровыми номерами 32:28:0015301:1642; 32:28:0015301:1643; 32:28:0015301:1647; 32:28:0015301:34; 32:28:0015301:1644; 32:28:0015301:1645; 32:28:0015301:1646, расположенных по адресу: Брянская обл., г. Брянск, ул. Флотская. Шурф-10. Общий вид на шурф с разбивкой поверхности. Вид с юга.



Рис. 274. Проведение археологического обследования (археологической разведки) на земельных участках с кадастровыми номерами 32:28:0015301:1642; 32:28:0015301:1643; 32:28:0015301:1647; 32:28:0015301:34; 32:28:0015301:1644; 32:28:0015301:1645; 32:28:0015301:1646, расположенных по адресу: Брянская обл., г. Брянск, ул. Флотская. Шурф-10. Вид на шурф после выборки грунта. Вид после выступления грунтовых вод. Вид сверху. Вид с юга.



Рис. 275. Проведение археологического обследования (археологической разведки) на земельных участках с кадастровыми номерами 32:28:0015301:1642; 32:28:0015301:1643; 32:28:0015301:1647; 32:28:0015301:34; 32:28:0015301:1644; 32:28:0015301:1645; 32:28:0015301:1646, расположенных по адресу: Брянская обл., г. Брянск, ул. Флотская. Шурф-10. Профиль северной стенки. Вид с юга.



Рис. 276. Проведение археологического обследования (археологической разведки) на земельных участках с кадастровыми номерами 32:28:0015301:1642; 32:28:0015301:1643; 32:28:0015301:1647; 32:28:0015301:34; 32:28:0015301:1644; 32:28:0015301:1645; 32:28:0015301:1646, расположенных по адресу: Брянская обл., г. Брянск, ул. Флотская. Шурф-10. Общий вид на шурф после выборки грунта. Вид с юга.



Рис. 277. Проведение археологического обследования (археологической разведки) на земельных участках с кадастровыми номерами 32:28:0015301:1642; 32:28:0015301:1643; 32:28:0015301:1647; 32:28:0015301:34; 32:28:0015301:1644; 32:28:0015301:1645; 32:28:0015301:1646, расположенных по адресу: Брянская обл., г. Брянск, ул. Флотская. Шурф-10. Общий вид на шурф после выборки грунта. Вид с запада.



Рис. 278. Проведение археологического обследования (археологической разведки) на земельных участках с кадастровыми номерами 32:28:0015301:1642; 32:28:0015301:1643; 32:28:0015301:1647; 32:28:0015301:34; 32:28:0015301:1644; 32:28:0015301:1645; 32:28:0015301:1646, расположенных по адресу: Брянская обл., г. Брянск, ул. Флотская. Шурф-10. Общий вид на шурф после выборки грунта. Вид с севера.



Рис. 279. Проведение археологического обследования (археологической разведки) на земельных участках с кадастровыми номерами 32:28:0015301:1642; 32:28:0015301:1643; 32:28:0015301:1647; 32:28:0015301:34; 32:28:0015301:1644; 32:28:0015301:1645; 32:28:0015301:1646, расположенных по адресу: Брянская обл., г. Брянск, ул. Флотская. Шурф-10. Общий вид на шурф после выборки грунта. Вид с востока.



Рис. 280. Проведение археологического обследования (археологической разведки) на земельных участках с кадастровыми номерами 32:28:0015301:1642; 32:28:0015301:1643; 32:28:0015301:1647; 32:28:0015301:34; 32:28:0015301:1644; 32:28:0015301:1645; 32:28:0015301:1646, расположенных по адресу: Брянская обл., г. Брянск, ул. Флотская. Шурф-10. Вид на шурф после рекультивации. Вид с юга.



Рис. 281. Проведение археологического обследования (археологической разведки) на земельных участках с кадастровыми номерами 32:28:0015301:1642; 32:28:0015301:1643; 32:28:0015301:1647; 32:28:0015301:34; 32:28:0015301:1644; 32:28:0015301:1645; 32:28:0015301:1646, расположенных по адресу: Брянская обл., г. Брянск, ул. Флотская. Шурф-10. Общий вид на шурф после рекультивации. Вид с юга.



Рис. 282. Проведение археологического обследования (археологической разведки) на земельных участках с кадастровыми номерами 32:28:0015301:1642; 32:28:0015301:1643; 32:28:0015301:1647; 32:28:0015301:34; 32:28:0015301:1644; 32:28:0015301:1645; 32:28:0015301:1646, расположенных по адресу: Брянская обл., г. Брянск, ул. Флотская. Шурф-10. Общий вид на шурф после рекультивации. Вид с запада.



Рис. 283. Проведение археологического обследования (археологической разведки) на земельных участках с кадастровыми номерами 32:28:0015301:1642; 32:28:0015301:1643; 32:28:0015301:1647; 32:28:0015301:34; 32:28:0015301:1644; 32:28:0015301:1645; 32:28:0015301:1646, расположенных по адресу: Брянская обл., г. Брянск, ул. Флотская. Шурф-10. Общий вид на шурф после рекультивации. Вид с севера.



Рис. 284. Проведение археологического обследования (археологической разведки) на земельных участках с кадастровыми номерами 32:28:0015301:1642; 32:28:0015301:1643; 32:28:0015301:1647; 32:28:0015301:34; 32:28:0015301:1644; 32:28:0015301:1645; 32:28:0015301:1646, расположенных по адресу: Брянская обл., г. Брянск, ул. Флотская. Шурф-10. Общий вид на шурф после рекультивации. Вид с востока.



Рис. 285. Проведение археологического обследования (археологической разведки) на земельных участках с кадастровыми номерами 32:28:0015301:1642; 32:28:0015301:1643; 32:28:0015301:1647; 32:28:0015301:34; 32:28:0015301:1644; 32:28:0015301:1645; 32:28:0015301:1646, расположенных по адресу: Брянская обл., г. Брянск, ул. Флотская. Шурф-11. Общий вид на местоположение шурфа. Вид с юга.



Рис. 286. Проведение археологического обследования (археологической разведки) на земельных участках с кадастровыми номерами 32:28:0015301:1642; 32:28:0015301:1643; 32:28:0015301:1647; 32:28:0015301:34; 32:28:0015301:1644; 32:28:0015301:1645; 32:28:0015301:1646, расположенных по адресу: Брянская обл., г. Брянск, ул. Флотская. Шурф-11. Общий вид на местоположение шурфа. Вид с запада.



Рис. 287. Проведение археологического обследования (археологической разведки) на земельных участках с кадастровыми номерами 32:28:0015301:1642; 32:28:0015301:1643; 32:28:0015301:1647; 32:28:0015301:34; 32:28:0015301:1644; 32:28:0015301:1645; 32:28:0015301:1646, расположенных по адресу: Брянская обл., г. Брянск, ул. Флотская. Шурф-11. Общий вид на местоположение шурфа. Вид с севера.



Рис. 288. Проведение археологического обследования (археологической разведки) на земельных участках с кадастровыми номерами 32:28:0015301:1642; 32:28:0015301:1643; 32:28:0015301:1647; 32:28:0015301:34; 32:28:0015301:1644; 32:28:0015301:1645; 32:28:0015301:1646, расположенных по адресу: Брянская обл., г. Брянск, ул. Флотская. Шурф-11. Общий вид на местоположение шурфа. Вид с востока.



Рис. 289. Проведение археологического обследования (археологической разведки) на земельных участках с кадастровыми номерами 32:28:0015301:1642; 32:28:0015301:1643; 32:28:0015301:1647; 32:28:0015301:34; 32:28:0015301:1644; 32:28:0015301:1645; 32:28:0015301:1646, расположенных по адресу: Брянская обл., г. Брянск, ул. Флотская. Шурф-11. Вид на поверхность шурфа с разбивкой поверхности. Вид с юга.



Рис. 290. Проведение археологического обследования (археологической разведки) на земельных участках с кадастровыми номерами 32:28:0015301:1642; 32:28:0015301:1643; 32:28:0015301:1647; 32:28:0015301:34; 32:28:0015301:1644; 32:28:0015301:1645; 32:28:0015301:1646, расположенных по адресу: Брянская обл., г. Брянск, ул. Флотская. Шурф-11. Общий вид на шурф с разбивкой поверхности. Вид с юга.



Рис. 291. Проведение археологического обследования (археологической разведки) на земельных участках с кадастровыми номерами 32:28:0015301:1642; 32:28:0015301:1643; 32:28:0015301:1647; 32:28:0015301:34; 32:28:0015301:1644; 32:28:0015301:1645; 32:28:0015301:1646, расположенных по адресу: Брянская обл., г. Брянск, ул. Флотская. Шурф-11. Вид на шурф после выборки грунта. Вид после выступления грунтовых вод. Вид сверху. Вид с юга.



Рис. 292. Проведение археологического обследования (археологической разведки) на земельных участках с кадастровыми номерами 32:28:0015301:1642; 32:28:0015301:1643; 32:28:0015301:1647; 32:28:0015301:34; 32:28:0015301:1644; 32:28:0015301:1645; 32:28:0015301:1646, расположенных по адресу: Брянская обл., г. Брянск, ул. Флотская. Шурф-11. Профиль северной стенки. Вид с юга.



Рис. 293. Проведение археологического обследования (археологической разведки) на земельных участках с кадастровыми номерами 32:28:0015301:1642; 32:28:0015301:1643; 32:28:0015301:1647; 32:28:0015301:34; 32:28:0015301:1644; 32:28:0015301:1645; 32:28:0015301:1646, расположенных по адресу: Брянская обл., г. Брянск, ул. Флотская. Шурф-11. Общий вид на шурф после выборки грунта. Вид с юга.



Рис. 294. Проведение археологического обследования (археологической разведки) на земельных участках с кадастровыми номерами 32:28:0015301:1642; 32:28:0015301:1643; 32:28:0015301:1647; 32:28:0015301:34; 32:28:0015301:1644; 32:28:0015301:1645; 32:28:0015301:1646, расположенных по адресу: Брянская обл., г. Брянск, ул. Флотская. Шурф-11. Общий вид на шурф после выборки грунта. Вид с запада.



Рис. 295. Проведение археологического обследования (археологической разведки) на земельных участках с кадастровыми номерами 32:28:0015301:1642; 32:28:0015301:1643; 32:28:0015301:1647; 32:28:0015301:34; 32:28:0015301:1644; 32:28:0015301:1645; 32:28:0015301:1646, расположенных по адресу: Брянская обл., г. Брянск, ул. Флотская. Шурф-11. Общий вид на шурф после выборки грунта. Вид с севера.



Рис. 296. Проведение археологического обследования (археологической разведки) на земельных участках с кадастровыми номерами 32:28:0015301:1642; 32:28:0015301:1643; 32:28:0015301:1647; 32:28:0015301:34; 32:28:0015301:1644; 32:28:0015301:1645; 32:28:0015301:1646, расположенных по адресу: Брянская обл., г. Брянск, ул. Флотская. Шурф-11. Общий вид на шурф после выборки грунта. Вид с востока.



Рис. 297. Проведение археологического обследования (археологической разведки) на земельных участках с кадастровыми номерами 32:28:0015301:1642; 32:28:0015301:1643; 32:28:0015301:1647; 32:28:0015301:34; 32:28:0015301:1644; 32:28:0015301:1645; 32:28:0015301:1646, расположенных по адресу: Брянская обл., г. Брянск, ул. Флотская. Шурф-11. Вид на шурф после рекультивации. Вид с юга.



Рис. 298. Проведение археологического обследования (археологической разведки) на земельных участках с кадастровыми номерами 32:28:0015301:1642; 32:28:0015301:1643; 32:28:0015301:1647; 32:28:0015301:34; 32:28:0015301:1644; 32:28:0015301:1645; 32:28:0015301:1646, расположенных по адресу: Брянская обл., г. Брянск, ул. Флотская. Шурф-11. Общий вид на шурф после рекультивации. Вид с юга.



Рис. 299. Проведение археологического обследования (археологической разведки) на земельных участках с кадастровыми номерами 32:28:0015301:1642; 32:28:0015301:1643; 32:28:0015301:1647; 32:28:0015301:34; 32:28:0015301:1644; 32:28:0015301:1645; 32:28:0015301:1646, расположенных по адресу: Брянская обл., г. Брянск, ул. Флотская. Шурф-11. Общий вид на шурф после рекультивации. Вид с запада.



Рис. 300. Проведение археологического обследования (археологической разведки) на земельных участках с кадастровыми номерами 32:28:0015301:1642; 32:28:0015301:1643; 32:28:0015301:1647; 32:28:0015301:34; 32:28:0015301:1644; 32:28:0015301:1645; 32:28:0015301:1646, расположенных по адресу: Брянская обл., г. Брянск, ул. Флотская. Шурф-11. Общий вид на шурф после рекультивации. Вид с севера.



Рис. 301. Проведение археологического обследования (археологической разведки) на земельных участках с кадастровыми номерами 32:28:0015301:1642; 32:28:0015301:1643; 32:28:0015301:1647; 32:28:0015301:34; 32:28:0015301:1644; 32:28:0015301:1645; 32:28:0015301:1646, расположенных по адресу: Брянская обл., г. Брянск, ул. Флотская. Шурф-11. Общий вид на шурф после рекультивации. Вид с востока.



Рис. 302. Проведение археологического обследования (археологической разведки) на земельных участках с кадастровыми номерами 32:28:0015301:1642; 32:28:0015301:1643; 32:28:0015301:1647; 32:28:0015301:34; 32:28:0015301:1644; 32:28:0015301:1645; 32:28:0015301:1646, расположенных по адресу: Брянская обл., г. Брянск, ул. Флотская. Шурф-12. Общий вид на местоположение шурфа. Вид с юга.



Рис. 303. Проведение археологического обследования (археологической разведки) на земельных участках с кадастровыми номерами 32:28:0015301:1642; 32:28:0015301:1643; 32:28:0015301:1647; 32:28:0015301:34; 32:28:0015301:1644; 32:28:0015301:1645; 32:28:0015301:1646, расположенных по адресу: Брянская обл., г. Брянск, ул. Флотская. Шурф-12. Общий вид на местоположение шурфа. Вид с запада.



Рис. 304. Проведение археологического обследования (археологической разведки) на земельных участках с кадастровыми номерами 32:28:0015301:1642; 32:28:0015301:1643; 32:28:0015301:1647; 32:28:0015301:34; 32:28:0015301:1644; 32:28:0015301:1645; 32:28:0015301:1646, расположенных по адресу: Брянская обл., г. Брянск, ул. Флотская. Шурф-12. Общий вид на местоположение шурфа. Вид с севера.



Рис. 305. Проведение археологического обследования (археологической разведки) на земельных участках с кадастровыми номерами 32:28:0015301:1642; 32:28:0015301:1643; 32:28:0015301:1647; 32:28:0015301:34; 32:28:0015301:1644; 32:28:0015301:1645; 32:28:0015301:1646, расположенных по адресу: Брянская обл., г. Брянск, ул. Флотская. Шурф-12. Общий вид на местоположение шурфа. Вид с востока.



Рис. 306. Проведение археологического обследования (археологической разведки) на земельных участках с кадастровыми номерами 32:28:0015301:1642; 32:28:0015301:1643; 32:28:0015301:1647; 32:28:0015301:34; 32:28:0015301:1644; 32:28:0015301:1645; 32:28:0015301:1646, расположенных по адресу: Брянская обл., г. Брянск, ул. Флотская. Шурф-12. Вид на поверхность шурфа с разбивкой поверхности. Вид с юга.



Рис. 307. Проведение археологического обследования (археологической разведки) на земельных участках с кадастровыми номерами 32:28:0015301:1642; 32:28:0015301:1643; 32:28:0015301:1647; 32:28:0015301:34; 32:28:0015301:1644; 32:28:0015301:1645; 32:28:0015301:1646, расположенных по адресу: Брянская обл., г. Брянск, ул. Флотская. Шурф-12. Общий вид на шурф с разбивкой поверхности. Вид с юга.



Рис. 308. Проведение археологического обследования (археологической разведки) на земельных участках с кадастровыми номерами 32:28:0015301:1642; 32:28:0015301:1643; 32:28:0015301:1647; 32:28:0015301:34; 32:28:0015301:1644; 32:28:0015301:1645; 32:28:0015301:1646, расположенных по адресу: Брянская обл., г. Брянск, ул. Флотская. Шурф-12. Вид на шурф после выборки грунта. Вид после выступления грунтовых вод. Вид сверху. Вид с юга.



Рис. 309. Проведение археологического обследования (археологической разведки) на земельных участках с кадастровыми номерами 32:28:0015301:1642; 32:28:0015301:1643; 32:28:0015301:1647; 32:28:0015301:34; 32:28:0015301:1644; 32:28:0015301:1645; 32:28:0015301:1646, расположенных по адресу: Брянская обл., г. Брянск, ул. Флотская. Шурф-12. Профиль северной стенки. Вид с юга.



Рис. 310. Проведение археологического обследования (археологической разведки) на земельных участках с кадастровыми номерами 32:28:0015301:1642; 32:28:0015301:1643; 32:28:0015301:1647; 32:28:0015301:34; 32:28:0015301:1644; 32:28:0015301:1645; 32:28:0015301:1646, расположенных по адресу: Брянская обл., г. Брянск, ул. Флотская. Шурф-12. Общий вид на шурф после выборки грунта. Вид с юга.



Рис. 311. Проведение археологического обследования (археологической разведки) на земельных участках с кадастровыми номерами 32:28:0015301:1642; 32:28:0015301:1643; 32:28:0015301:1647; 32:28:0015301:34; 32:28:0015301:1644; 32:28:0015301:1645; 32:28:0015301:1646, расположенных по адресу: Брянская обл., г. Брянск, ул. Флотская. Шурф-12. Общий вид на шурф после выборки грунта. Вид с запада.



Рис. 312. Проведение археологического обследования (археологической разведки) на земельных участках с кадастровыми номерами 32:28:0015301:1642; 32:28:0015301:1643; 32:28:0015301:1647; 32:28:0015301:34; 32:28:0015301:1644; 32:28:0015301:1645; 32:28:0015301:1646, расположенных по адресу: Брянская обл., г. Брянск, ул. Флотская. Шурф-12. Общий вид на шурф после выборки грунта. Вид с севера.



Рис. 313. Проведение археологического обследования (археологической разведки) на земельных участках с кадастровыми номерами 32:28:0015301:1642; 32:28:0015301:1643; 32:28:0015301:1647; 32:28:0015301:34; 32:28:0015301:1644; 32:28:0015301:1645; 32:28:0015301:1646, расположенных по адресу: Брянская обл., г. Брянск, ул. Флотская. Шурф-12. Вид на шурф после рекультивации. Вид с юга.



Рис. 314. Проведение археологического обследования (археологической разведки) на земельных участках с кадастровыми номерами 32:28:0015301:1642; 32:28:0015301:1643; 32:28:0015301:1647; 32:28:0015301:34; 32:28:0015301:1644; 32:28:0015301:1645; 32:28:0015301:1646, расположенных по адресу: Брянская обл., г. Брянск, ул. Флотская. Шурф-12. Общий вид на шурф после рекультивации. Вид с юга.



Рис. 315. Проведение археологического обследования (археологической разведки) на земельных участках с кадастровыми номерами 32:28:0015301:1642; 32:28:0015301:1643; 32:28:0015301:1647; 32:28:0015301:34; 32:28:0015301:1644; 32:28:0015301:1645; 32:28:0015301:1646, расположенных по адресу: Брянская обл., г. Брянск, ул. Флотская. Шурф-12. Общий вид на шурф после рекультивации. Вид с запада.



Рис. 316. Проведение археологического обследования (археологической разведки) на земельных участках с кадастровыми номерами 32:28:0015301:1642; 32:28:0015301:1643; 32:28:0015301:1647; 32:28:0015301:34; 32:28:0015301:1644; 32:28:0015301:1645; 32:28:0015301:1646, расположенных по адресу: Брянская обл., г. Брянск, ул. Флотская. Шурф-12. Общий вид на шурф после рекультивации. Вид с севера.



Рис. 317. Проведение археологического обследования (археологической разведки) на земельных участках с кадастровыми номерами 32:28:0015301:1642; 32:28:0015301:1643; 32:28:0015301:1647; 32:28:0015301:34; 32:28:0015301:1644; 32:28:0015301:1645; 32:28:0015301:1646, расположенных по адресу: Брянская обл., г. Брянск, ул. Флотская. Шурф-13. Общий вид не местоположение шурфа. Вид с юга.



Рис. 318. Проведение археологического обследования (археологической разведки) на земельных участках с кадастровыми номерами 32:28:0015301:1642; 32:28:0015301:1643; 32:28:0015301:1647; 32:28:0015301:34; 32:28:0015301:1644; 32:28:0015301:1645; 32:28:0015301:1646, расположенных по адресу: Брянская обл., г. Брянск, ул. Флотская. Шурф-13. Общий вид не местоположение шурфа. Вид с запада.



Рис. 319. Проведение археологического обследования (археологической разведки) на земельных участках с кадастровыми номерами 32:28:0015301:1642; 32:28:0015301:1643; 32:28:0015301:1647; 32:28:0015301:34; 32:28:0015301:1644; 32:28:0015301:1645; 32:28:0015301:1646, расположенных по адресу: Брянская обл., г. Брянск, ул. Флотская. Шурф-13. Общий вид не местоположение шурфа. Вид с севера.



Рис. 320. Проведение археологического обследования (археологической разведки) на земельных участках с кадастровыми номерами 32:28:0015301:1642; 32:28:0015301:1643; 32:28:0015301:1647; 32:28:0015301:34; 32:28:0015301:1644; 32:28:0015301:1645; 32:28:0015301:1646, расположенных по адресу: Брянская обл., г. Брянск, ул. Флотская. Шурф-13. Общий вид не местоположение шурфа. Вид с востока.



Рис. 321. Проведение археологического обследования (археологической разведки) на земельных участках с кадастровыми номерами 32:28:0015301:1642; 32:28:0015301:1643; 32:28:0015301:1647; 32:28:0015301:34; 32:28:0015301:1644; 32:28:0015301:1645; 32:28:0015301:1646, расположенных по адресу: Брянская обл., г. Брянск, ул. Флотская. Шурф-13. Вид на поверхность шурфа с разбивкой поверхности. Вид с юга.



Рис. 322. Проведение археологического обследования (археологической разведки) на земельных участках с кадастровыми номерами 32:28:0015301:1642; 32:28:0015301:1643; 32:28:0015301:1647; 32:28:0015301:34; 32:28:0015301:1644; 32:28:0015301:1645; 32:28:0015301:1646, расположенных по адресу: Брянская обл., г. Брянск, ул. Флотская. Шурф-13. Общий вид на шурф с разбивкой поверхности. Вид с юга.



Рис. 323. Проведение археологического обследования (археологической разведки) на земельных участках с кадастровыми номерами 32:28:0015301:1642; 32:28:0015301:1643; 32:28:0015301:1647; 32:28:0015301:34; 32:28:0015301:1644; 32:28:0015301:1645; 32:28:0015301:1646, расположенных по адресу: Брянская обл., г. Брянск, ул. Флотская. Шурф-13. Вид на шурф после выборки грунта. Вид сверху. Вид с юга.



Рис. 324. Проведение археологического обследования (археологической разведки) на земельных участках с кадастровыми номерами 32:28:0015301:1642; 32:28:0015301:1643; 32:28:0015301:1647; 32:28:0015301:34; 32:28:0015301:1644; 32:28:0015301:1645; 32:28:0015301:1646, расположенных по адресу: Брянская обл., г. Брянск, ул. Флотская. Шурф-13. Профиль северной стенки. Вид с юга.



Рис. 325. Проведение археологического обследования (археологической разведки) на земельных участках с кадастровыми номерами 32:28:0015301:1642; 32:28:0015301:1643; 32:28:0015301:1647; 32:28:0015301:34; 32:28:0015301:1644; 32:28:0015301:1645; 32:28:0015301:1646, расположенных по адресу: Брянская обл., г. Брянск, ул. Флотская. Шурф-13. Общий вид на шурф после выборки грунта. Вид с юга.



Рис. 326. Проведение археологического обследования (археологической разведки) на земельных участках с кадастровыми номерами 32:28:0015301:1642; 32:28:0015301:1643; 32:28:0015301:1647; 32:28:0015301:34; 32:28:0015301:1644; 32:28:0015301:1645; 32:28:0015301:1646, расположенных по адресу: Брянская обл., г. Брянск, ул. Флотская. Шурф-13. Вид на шурф после контрольного прокопа. Вид сверху. Вид с юга.



Рис. 327. Проведение археологического обследования (археологической разведки) на земельных участках с кадастровыми номерами 32:28:0015301:1642; 32:28:0015301:1643; 32:28:0015301:1647; 32:28:0015301:34; 32:28:0015301:1644; 32:28:0015301:1645; 32:28:0015301:1646, расположенных по адресу: Брянская обл., г. Брянск, ул. Флотская. Шурф-13. Профиль северной стенки после контрольного прокопа. Вид с юга.



Рис. 328. Проведение археологического обследования (археологической разведки) на земельных участках с кадастровыми номерами 32:28:0015301:1642; 32:28:0015301:1643; 32:28:0015301:1647; 32:28:0015301:34; 32:28:0015301:1644; 32:28:0015301:1645; 32:28:0015301:1646, расположенных по адресу: Брянская обл., г. Брянск, ул. Флотская. Шурф-13. Общий вид на шурф после контрольного прокопа. Вид с юга.



Рис. 329. Проведение археологического обследования (археологической разведки) на земельных участках с кадастровыми номерами 32:28:0015301:1642; 32:28:0015301:1643; 32:28:0015301:1647; 32:28:0015301:34; 32:28:0015301:1644; 32:28:0015301:1645; 32:28:0015301:1646, расположенных по адресу: Брянская обл., г. Брянск, ул. Флотская. Шурф-13. Общий вид на шурф после контрольного прокопа. Вид с запада.



Рис. 330. Проведение археологического обследования (археологической разведки) на земельных участках с кадастровыми номерами 32:28:0015301:1642; 32:28:0015301:1643; 32:28:0015301:1647; 32:28:0015301:34; 32:28:0015301:1644; 32:28:0015301:1645; 32:28:0015301:1646, расположенных по адресу: Брянская обл., г. Брянск, ул. Флотская. Шурф-13. Общий вид на шурф после контрольного прокопа. Вид с севера.



Рис. 331. Проведение археологического обследования (археологической разведки) на земельных участках с кадастровыми номерами 32:28:0015301:1642; 32:28:0015301:1643; 32:28:0015301:1647; 32:28:0015301:34; 32:28:0015301:1644; 32:28:0015301:1645; 32:28:0015301:1646, расположенных по адресу: Брянская обл., г. Брянск, ул. Флотская. Шурф-13. Общий вид на шурф после контрольного прокопа. Вид с востока.



Рис. 332. Проведение археологического обследования (археологической разведки) на земельных участках с кадастровыми номерами 32:28:0015301:1642; 32:28:0015301:1643; 32:28:0015301:1647; 32:28:0015301:34; 32:28:0015301:1644; 32:28:0015301:1645; 32:28:0015301:1646, расположенных по адресу: Брянская обл., г. Брянск, ул. Флотская. Шурф-13. Вид на шурф после рекультивации. Вид с юга.



Рис. 333. Проведение археологического обследования (археологической разведки) на земельных участках с кадастровыми номерами 32:28:0015301:1642; 32:28:0015301:1643; 32:28:0015301:1647; 32:28:0015301:34; 32:28:0015301:1644; 32:28:0015301:1645; 32:28:0015301:1646, расположенных по адресу: Брянская обл., г. Брянск, ул. Флотская. Шурф-13. Общий вид на шурф после рекультивации. Вид с юга.



Рис. 334. Проведение археологического обследования (археологической разведки) на земельных участках с кадастровыми номерами 32:28:0015301:1642; 32:28:0015301:1643; 32:28:0015301:1647; 32:28:0015301:34; 32:28:0015301:1644; 32:28:0015301:1645; 32:28:0015301:1646, расположенных по адресу: Брянская обл., г. Брянск, ул. Флотская. Шурф-13. Общий вид на шурф после рекультивации. Вид с запада.



Рис. 335. Проведение археологического обследования (археологической разведки) на земельных участках с кадастровыми номерами 32:28:0015301:1642; 32:28:0015301:1643; 32:28:0015301:1647; 32:28:0015301:34; 32:28:0015301:1644; 32:28:0015301:1645; 32:28:0015301:1646, расположенных по адресу: Брянская обл., г. Брянск, ул. Флотская. Шурф-13. Общий вид на шурф после рекультивации. Вид с севера.



Рис. 336. Проведение археологического обследования (археологической разведки) на земельных участках с кадастровыми номерами 32:28:0015301:1642; 32:28:0015301:1643; 32:28:0015301:1647; 32:28:0015301:34; 32:28:0015301:1644; 32:28:0015301:1645; 32:28:0015301:1646, расположенных по адресу: Брянская обл., г. Брянск, ул. Флотская. Шурф-13. Общий вид на шурф после рекультивации. Вид с востока.



Рис. 337. Проведение археологического обследования (археологической разведки) на земельных участках с кадастровыми номерами 32:28:0015301:1642; 32:28:0015301:1643; 32:28:0015301:1647; 32:28:0015301:34; 32:28:0015301:1644; 32:28:0015301:1645; 32:28:0015301:1646, расположенных по адресу: Брянская обл., г. Брянск, ул. Флотская. Шурф-14. Общий вид на местоположение шурфа. Вид с юго-юго-востока.



Рис. 338. Проведение археологического обследования (археологической разведки) на земельных участках с кадастровыми номерами 32:28:0015301:1642; 32:28:0015301:1643; 32:28:0015301:1647; 32:28:0015301:34; 32:28:0015301:1644; 32:28:0015301:1645; 32:28:0015301:1646, расположенных по адресу: Брянская обл., г. Брянск, ул. Флотская. Шурф-14. Общий вид на местоположение шурфа. Вид с запада.



Рис. 339. Проведение археологического обследования (археологической разведки) на земельных участках с кадастровыми номерами 32:28:0015301:1642; 32:28:0015301:1643; 32:28:0015301:1647; 32:28:0015301:34; 32:28:0015301:1644; 32:28:0015301:1645; 32:28:0015301:1646, расположенных по адресу: Брянская обл., г. Брянск, ул. Флотская. Шурф-14. Общий вид на местоположение шурфа. Вид с север-северо-запада.



Рис. 340. Проведение археологического обследования (археологической разведки) на земельных участках с кадастровыми номерами 32:28:0015301:1642; 32:28:0015301:1643; 32:28:0015301:1647; 32:28:0015301:34; 32:28:0015301:1644; 32:28:0015301:1645; 32:28:0015301:1646, расположенных по адресу: Брянская обл., г. Брянск, ул. Флотская. Шурф-14. Общий вид на местоположение шурфа. Вид с востока.



Рис. 341. Проведение археологического обследования (археологической разведки) на земельных участках с кадастровыми номерами 32:28:0015301:1642; 32:28:0015301:1643; 32:28:0015301:1647; 32:28:0015301:34; 32:28:0015301:1644; 32:28:0015301:1645; 32:28:0015301:1646, расположенных по адресу: Брянская обл., г. Брянск, ул. Флотская. Шурф-14. Вид на поверхность шурфа с разбивкой поверхности. Вид с юга.



Рис. 342. Проведение археологического обследования (археологической разведки) на земельных участках с кадастровыми номерами 32:28:0015301:1642; 32:28:0015301:1643; 32:28:0015301:1647; 32:28:0015301:34; 32:28:0015301:1644; 32:28:0015301:1645; 32:28:0015301:1646, расположенных по адресу: Брянская обл., г. Брянск, ул. Флотская. Шурф-14. Общий вид на шурф с разбивкой поверхности. Вид с юга.



Рис. 343. Проведение археологического обследования (археологической разведки) на земельных участках с кадастровыми номерами 32:28:0015301:1642; 32:28:0015301:1643; 32:28:0015301:1647; 32:28:0015301:34; 32:28:0015301:1644; 32:28:0015301:1645; 32:28:0015301:1646, расположенных по адресу: Брянская обл., г. Брянск, ул. Флотская. Шурф-14. Вид на шурф после выборки грунта. Вид по материку. Вид сверху. Вид с юга.



Рис. 344. Проведение археологического обследования (археологической разведки) на земельных участках с кадастровыми номерами 32:28:0015301:1642; 32:28:0015301:1643; 32:28:0015301:1647; 32:28:0015301:34; 32:28:0015301:1644; 32:28:0015301:1645; 32:28:0015301:1646, расположенных по адресу: Брянская обл., г. Брянск, ул. Флотская. Шурф-14. Профиль северной стенки. Вид с юга.



Рис. 345. Проведение археологического обследования (археологической разведки) на земельных участках с кадастровыми номерами 32:28:0015301:1642; 32:28:0015301:1643; 32:28:0015301:1647; 32:28:0015301:34; 32:28:0015301:1644; 32:28:0015301:1645; 32:28:0015301:1646, расположенных по адресу: Брянская обл., г. Брянск, ул. Флотская. Шурф-14. Общий вид на шурф после выборки грунта. Вид с юга.



Рис. 346. Проведение археологического обследования (археологической разведки) на земельных участках с кадастровыми номерами 32:28:0015301:1642; 32:28:0015301:1643; 32:28:0015301:1647; 32:28:0015301:34; 32:28:0015301:1644; 32:28:0015301:1645; 32:28:0015301:1646, расположенных по адресу: Брянская обл., г. Брянск, ул. Флотская. Шурф-14. Вид на шурф после контрольного прокопа. Вид сверху. Вид с юга.



Рис. 347. Проведение археологического обследования (археологической разведки) на земельных участках с кадастровыми номерами 32:28:0015301:1642; 32:28:0015301:1643; 32:28:0015301:1647; 32:28:0015301:34; 32:28:0015301:1644; 32:28:0015301:1645; 32:28:0015301:1646, расположенных по адресу: Брянская обл., г. Брянск, ул. Флотская. Шурф-14. Профиль северной стенки после контрольного прокопа. Вид с юга.



Рис. 348. Проведение археологического обследования (археологической разведки) на земельных участках с кадастровыми номерами 32:28:0015301:1642; 32:28:0015301:1643; 32:28:0015301:1647; 32:28:0015301:34; 32:28:0015301:1644; 32:28:0015301:1645; 32:28:0015301:1646, расположенных по адресу: Брянская обл., г. Брянск, ул. Флотская. Шурф-14. Общий вид на шурф после контрольного прокопа. Вид с юга.



Рис. 349. Проведение археологического обследования (археологической разведки) на земельных участках с кадастровыми номерами 32:28:0015301:1642; 32:28:0015301:1643; 32:28:0015301:1647; 32:28:0015301:34; 32:28:0015301:1644; 32:28:0015301:1645; 32:28:0015301:1646, расположенных по адресу: Брянская обл., г. Брянск, ул. Флотская. Шурф-14. Общий вид на шурф после контрольного прокопа. Вид с запада.



Рис. 350. Проведение археологического обследования (археологической разведки) на земельных участках с кадастровыми номерами 32:28:0015301:1642; 32:28:0015301:1643; 32:28:0015301:1647; 32:28:0015301:34; 32:28:0015301:1644; 32:28:0015301:1645; 32:28:0015301:1646, расположенных по адресу: Брянская обл., г. Брянск, ул. Флотская. Шурф-14. Общий вид на шурф после контрольного прокопа. Вид с севера.



Рис. 351. Проведение археологического обследования (археологической разведки) на земельных участках с кадастровыми номерами 32:28:0015301:1642; 32:28:0015301:1643; 32:28:0015301:1647; 32:28:0015301:34; 32:28:0015301:1644; 32:28:0015301:1645; 32:28:0015301:1646, расположенных по адресу: Брянская обл., г. Брянск, ул. Флотская. Шурф-14. Общий вид на шурф после контрольного прокопа. Вид с востока.



Рис. 352. Проведение археологического обследования (археологической разведки) на земельных участках с кадастровыми номерами 32:28:0015301:1642; 32:28:0015301:1643; 32:28:0015301:1647; 32:28:0015301:34; 32:28:0015301:1644; 32:28:0015301:1645; 32:28:0015301:1646, расположенных по адресу: Брянская обл., г. Брянск, ул. Флотская. Шурф-14. Вид на шурф после рекультивации. Вид с юга.



Рис. 353. Проведение археологического обследования (археологической разведки) на земельных участках с кадастровыми номерами 32:28:0015301:1642; 32:28:0015301:1643; 32:28:0015301:1647; 32:28:0015301:34; 32:28:0015301:1644; 32:28:0015301:1645; 32:28:0015301:1646, расположенных по адресу: Брянская обл., г. Брянск, ул. Флотская. Шурф-14. Общий вид на шурф после рекультивации. Вид с юга.



Рис. 354. Проведение археологического обследования (археологической разведки) на земельных участках с кадастровыми номерами 32:28:0015301:1642; 32:28:0015301:1643; 32:28:0015301:1647; 32:28:0015301:34; 32:28:0015301:1644; 32:28:0015301:1645; 32:28:0015301:1646, расположенных по адресу: Брянская обл., г. Брянск, ул. Флотская. Шурф-14. Общий вид на шурф после рекультивации. Вид с запада.



Рис. 355. Проведение археологического обследования (археологической разведки) на земельных участках с кадастровыми номерами 32:28:0015301:1642; 32:28:0015301:1643; 32:28:0015301:1647; 32:28:0015301:34; 32:28:0015301:1644; 32:28:0015301:1645; 32:28:0015301:1646, расположенных по адресу: Брянская обл., г. Брянск, ул. Флотская. Шурф-14. Общий вид на шурф после рекультивации. Вид с севера.



Рис. 356. Проведение археологического обследования (археологической разведки) на земельных участках с кадастровыми номерами 32:28:0015301:1642; 32:28:0015301:1643; 32:28:0015301:1647; 32:28:0015301:34; 32:28:0015301:1644; 32:28:0015301:1645; 32:28:0015301:1646, расположенных по адресу: Брянская обл., г. Брянск, ул. Флотская. Шурф-14. Общий вид на шурф после рекультивации. Вид с востока.



Рис. 357. Проведение археологического обследования (археологической разведки) на земельных участках с кадастровыми номерами 32:28:0015301:1642; 32:28:0015301:1643; 32:28:0015301:1647; 32:28:0015301:34; 32:28:0015301:1644; 32:28:0015301:1645; 32:28:0015301:1646, расположенных по адресу: Брянская обл., г. Брянск, ул. Флотская. Шурф-15. Общий вид на местоположение шурфа. Вид с юга.



Рис. 358. Проведение археологического обследования (археологической разведки) на земельных участках с кадастровыми номерами 32:28:0015301:1642; 32:28:0015301:1643; 32:28:0015301:1647; 32:28:0015301:34; 32:28:0015301:1644; 32:28:0015301:1645; 32:28:0015301:1646, расположенных по адресу: Брянская обл., г. Брянск, ул. Флотская. Шурф-15. Общий вид на местоположение шурфа. Вид с запада.



Рис. 359. Проведение археологического обследования (археологической разведки) на земельных участках с кадастровыми номерами 32:28:0015301:1642; 32:28:0015301:1643; 32:28:0015301:1647; 32:28:0015301:34; 32:28:0015301:1644; 32:28:0015301:1645; 32:28:0015301:1646, расположенных по адресу: Брянская обл., г. Брянск, ул. Флотская. Шурф-15. Общий вид на местоположение шурфа. Вид с севера.



Рис. 360. Проведение археологического обследования (археологической разведки) на земельных участках с кадастровыми номерами 32:28:0015301:1642; 32:28:0015301:1643; 32:28:0015301:1647; 32:28:0015301:34; 32:28:0015301:1644; 32:28:0015301:1645; 32:28:0015301:1646, расположенных по адресу: Брянская обл., г. Брянск, ул. Флотская. Шурф-15. Общий вид на местоположение шурфа. Вид с востока.



Рис. 361. Проведение археологического обследования (археологической разведки) на земельных участках с кадастровыми номерами 32:28:0015301:1642; 32:28:0015301:1643; 32:28:0015301:1647; 32:28:0015301:34; 32:28:0015301:1644; 32:28:0015301:1645; 32:28:0015301:1646, расположенных по адресу: Брянская обл., г. Брянск, ул. Флотская. Шурф-15. Вид на поверхность шурфа с разбивкой поверхности. Вид с юга.



Рис. 362. Проведение археологического обследования (археологической разведки) на земельных участках с кадастровыми номерами 32:28:0015301:1642; 32:28:0015301:1643; 32:28:0015301:1647; 32:28:0015301:34; 32:28:0015301:1644; 32:28:0015301:1645; 32:28:0015301:1646, расположенных по адресу: Брянская обл., г. Брянск, ул. Флотская. Шурф-15. Общий вид на шурф с разбивкой поверхности. Вид с юга.



Рис. 363. Проведение археологического обследования (археологической разведки) на земельных участках с кадастровыми номерами 32:28:0015301:1642; 32:28:0015301:1643; 32:28:0015301:1647; 32:28:0015301:34; 32:28:0015301:1644; 32:28:0015301:1645; 32:28:0015301:1646, расположенных по адресу: Брянская обл., г. Брянск, ул. Флотская. Шурф-15. Вид по материку. Вид сверху. Вид с юга.



Рис. 364. Проведение археологического обследования (археологической разведки) на земельных участках с кадастровыми номерами 32:28:0015301:1642; 32:28:0015301:1643; 32:28:0015301:1647; 32:28:0015301:34; 32:28:0015301:1644; 32:28:0015301:1645; 32:28:0015301:1646, расположенных по адресу: Брянская обл., г. Брянск, ул. Флотская. Шурф-15. Профиль северной стенки. Вид с юга.



Рис. 365. Проведение археологического обследования (археологической разведки) на земельных участках с кадастровыми номерами 32:28:0015301:1642; 32:28:0015301:1643; 32:28:0015301:1647; 32:28:0015301:34; 32:28:0015301:1644; 32:28:0015301:1645; 32:28:0015301:1646, расположенных по адресу: Брянская обл., г. Брянск, ул. Флотская. Шурф-15. Общий вид на шурф после выборки грунта. Вид с юга.



Рис. 366. Проведение археологического обследования (археологической разведки) на земельных участках с кадастровыми номерами 32:28:0015301:1642; 32:28:0015301:1643; 32:28:0015301:1647; 32:28:0015301:34; 32:28:0015301:1644; 32:28:0015301:1645; 32:28:0015301:1646, расположенных по адресу: Брянская обл., г. Брянск, ул. Флотская. Шурф-15. Вид на шурф после контрольного прокопа. Вид сверху. Вид с юга.



Рис. 367. Проведение археологического обследования (археологической разведки) на земельных участках с кадастровыми номерами 32:28:0015301:1642; 32:28:0015301:1643; 32:28:0015301:1647; 32:28:0015301:34; 32:28:0015301:1644; 32:28:0015301:1645; 32:28:0015301:1646, расположенных по адресу: Брянская обл., г. Брянск, ул. Флотская. Шурф-15. Профиль северной стенки после контрольного прокопа. Вид с юга.



Рис. 368. Проведение археологического обследования (археологической разведки) на земельных участках с кадастровыми номерами 32:28:0015301:1642; 32:28:0015301:1643; 32:28:0015301:1647; 32:28:0015301:34; 32:28:0015301:1644; 32:28:0015301:1645; 32:28:0015301:1646, расположенных по адресу: Брянская обл., г. Брянск, ул. Флотская. Шурф-15. Общий вид на шурф после контрольного прокопа. Вид с юга.



Рис. 369. Проведение археологического обследования (археологической разведки) на земельных участках с кадастровыми номерами 32:28:0015301:1642; 32:28:0015301:1643; 32:28:0015301:1647; 32:28:0015301:34; 32:28:0015301:1644; 32:28:0015301:1645; 32:28:0015301:1646, расположенных по адресу: Брянская обл., г. Брянск, ул. Флотская. Шурф-15. Общий вид на шурф после контрольного прокопа. Вид с запада.



Рис. 370. Проведение археологического обследования (археологической разведки) на земельных участках с кадастровыми номерами 32:28:0015301:1642; 32:28:0015301:1643; 32:28:0015301:1647; 32:28:0015301:34; 32:28:0015301:1644; 32:28:0015301:1645; 32:28:0015301:1646, расположенных по адресу: Брянская обл., г. Брянск, ул. Флотская. Шурф-15. Общий вид на шурф после контрольного прокопа. Вид с севера.



Рис. 371. Проведение археологического обследования (археологической разведки) на земельных участках с кадастровыми номерами 32:28:0015301:1642; 32:28:0015301:1643; 32:28:0015301:1647; 32:28:0015301:34; 32:28:0015301:1644; 32:28:0015301:1645; 32:28:0015301:1646, расположенных по адресу: Брянская обл., г. Брянск, ул. Флотская. Шурф-15. Общий вид на шурф после контрольного прокопа. Вид с востока.



Рис. 372. Проведение археологического обследования (археологической разведки) на земельных участках с кадастровыми номерами 32:28:0015301:1642; 32:28:0015301:1643; 32:28:0015301:1647; 32:28:0015301:34; 32:28:0015301:1644; 32:28:0015301:1645; 32:28:0015301:1646, расположенных по адресу: Брянская обл., г. Брянск, ул. Флотская. Шурф-15. Вид на шурф после рекультивации. Вид с юга.



Рис. 373. Проведение археологического обследования (археологической разведки) на земельных участках с кадастровыми номерами 32:28:0015301:1642; 32:28:0015301:1643; 32:28:0015301:1647; 32:28:0015301:34; 32:28:0015301:1644; 32:28:0015301:1645; 32:28:0015301:1646, расположенных по адресу: Брянская обл., г. Брянск, ул. Флотская. Шурф-15. Общий вид на шурф после рекультивации. Вид с юга.



Рис. 374. Проведение археологического обследования (археологической разведки) на земельных участках с кадастровыми номерами 32:28:0015301:1642; 32:28:0015301:1643; 32:28:0015301:1647; 32:28:0015301:34; 32:28:0015301:1644; 32:28:0015301:1645; 32:28:0015301:1646, расположенных по адресу: Брянская обл., г. Брянск, ул. Флотская. Шурф-15. Общий вид на шурф после рекультивации. Вид с запада.



Рис. 375. Проведение археологического обследования (археологической разведки) на земельных участках с кадастровыми номерами 32:28:0015301:1642; 32:28:0015301:1643; 32:28:0015301:1647; 32:28:0015301:34; 32:28:0015301:1644; 32:28:0015301:1645; 32:28:0015301:1646, расположенных по адресу: Брянская обл., г. Брянск, ул. Флотская. Шурф-15. Общий вид на шурф после рекультивации. Вид с севера.



Рис. 376. Проведение археологического обследования (археологической разведки) на земельных участках с кадастровыми номерами 32:28:0015301:1642; 32:28:0015301:1643; 32:28:0015301:1647; 32:28:0015301:34; 32:28:0015301:1644; 32:28:0015301:1645; 32:28:0015301:1646, расположенных по адресу: Брянская обл., г. Брянск, ул. Флотская. Шурф-15. Общий вид на шурф после рекультивации. Вид с востока.



Рис. 377. Проведение археологического обследования (археологической разведки) на земельных участках с кадастровыми номерами 32:28:0015301:1642; 32:28:0015301:1643; 32:28:0015301:1647; 32:28:0015301:34; 32:28:0015301:1644; 32:28:0015301:1645; 32:28:0015301:1646, расположенных по адресу: Брянская обл., г. Брянск, ул. Флотская. Шурф-16. Общий вид на местоположение шурфа. Вид с юго-юго-востока.



Рис. 378. Проведение археологического обследования (археологической разведки) на земельных участках с кадастровыми номерами 32:28:0015301:1642; 32:28:0015301:1643; 32:28:0015301:1647; 32:28:0015301:34; 32:28:0015301:1644; 32:28:0015301:1645; 32:28:0015301:1646, расположенных по адресу: Брянская обл., г. Брянск, ул. Флотская. Шурф-16. Общий вид на местоположение шурфа. Вид с запада.



Рис. 379. Проведение археологического обследования (археологической разведки) на земельных участках с кадастровыми номерами 32:28:0015301:1642; 32:28:0015301:1643; 32:28:0015301:1647; 32:28:0015301:34; 32:28:0015301:1644; 32:28:0015301:1645; 32:28:0015301:1646, расположенных по адресу: Брянская обл., г. Брянск, ул. Флотская. Шурф-16. Общий вид на местоположение шурфа. Вид с севера.



Рис. 380. Проведение археологического обследования (археологической разведки) на земельных участках с кадастровыми номерами 32:28:0015301:1642; 32:28:0015301:1643; 32:28:0015301:1647; 32:28:0015301:34; 32:28:0015301:1644; 32:28:0015301:1645; 32:28:0015301:1646, расположенных по адресу: Брянская обл., г. Брянск, ул. Флотская. Шурф-16. Общий вид на местоположение шурфа. Вид с востока.



Рис. 381. Проведение археологического обследования (археологической разведки) на земельных участках с кадастровыми номерами 32:28:0015301:1642; 32:28:0015301:1643; 32:28:0015301:1647; 32:28:0015301:34; 32:28:0015301:1644; 32:28:0015301:1645; 32:28:0015301:1646, расположенных по адресу: Брянская обл., г. Брянск, ул. Флотская. Шурф-16. Вид на поверхность шурфа с разбивкой поверхности. Вид с юга.



Рис. 382. Проведение археологического обследования (археологической разведки) на земельных участках с кадастровыми номерами 32:28:0015301:1642; 32:28:0015301:1643; 32:28:0015301:1647; 32:28:0015301:34; 32:28:0015301:1644; 32:28:0015301:1645; 32:28:0015301:1646, расположенных по адресу: Брянская обл., г. Брянск, ул. Флотская. Шурф-16. Общий вид на шурф с разбивкой поверхности. Вид с юга.



Рис. 383. Проведение археологического обследования (археологической разведки) на земельных участках с кадастровыми номерами 32:28:0015301:1642; 32:28:0015301:1643; 32:28:0015301:1647; 32:28:0015301:34; 32:28:0015301:1644; 32:28:0015301:1645; 32:28:0015301:1646, расположенных по адресу: Брянская обл., г. Брянск, ул. Флотская. Шурф-16. Вид на шурф после выборки грунта. Вид после выступления грунтовых вод. Вид сверху. Вид с юга.



Рис. 384. Проведение археологического обследования (археологической разведки) на земельных участках с кадастровыми номерами 32:28:0015301:1642; 32:28:0015301:1643; 32:28:0015301:1647; 32:28:0015301:34; 32:28:0015301:1644; 32:28:0015301:1645; 32:28:0015301:1646, расположенных по адресу: Брянская обл., г. Брянск, ул. Флотская. Шурф-16. Профиль северной стенки. Вид с юга.



Рис. 385. Проведение археологического обследования (археологической разведки) на земельных участках с кадастровыми номерами 32:28:0015301:1642; 32:28:0015301:1643; 32:28:0015301:1647; 32:28:0015301:34; 32:28:0015301:1644; 32:28:0015301:1645; 32:28:0015301:1646, расположенных по адресу: Брянская обл., г. Брянск, ул. Флотская. Шурф-16. Общий вид на шурф после выборки грунта. Вид с юга.



Рис. 386. Проведение археологического обследования (археологической разведки) на земельных участках с кадастровыми номерами 32:28:0015301:1642; 32:28:0015301:1643; 32:28:0015301:1647; 32:28:0015301:34; 32:28:0015301:1644; 32:28:0015301:1645; 32:28:0015301:1646, расположенных по адресу: Брянская обл., г. Брянск, ул. Флотская. Шурф-16. Общий вид на шурф после выборки грунта. Вид с запада.



Рис. 387. Проведение археологического обследования (археологической разведки) на земельных участках с кадастровыми номерами 32:28:0015301:1642; 32:28:0015301:1643; 32:28:0015301:1647; 32:28:0015301:34; 32:28:0015301:1644; 32:28:0015301:1645; 32:28:0015301:1646, расположенных по адресу: Брянская обл., г. Брянск, ул. Флотская. Шурф-16. Общий вид на шурф после выборки грунта. Вид с севера.



Рис. 388. Проведение археологического обследования (археологической разведки) на земельных участках с кадастровыми номерами 32:28:0015301:1642; 32:28:0015301:1643; 32:28:0015301:1647; 32:28:0015301:34; 32:28:0015301:1644; 32:28:0015301:1645; 32:28:0015301:1646, расположенных по адресу: Брянская обл., г. Брянск, ул. Флотская. Шурф-16. Общий вид на шурф после выборки грунта. Вид с востока.



Рис. 389. Проведение археологического обследования (археологической разведки) на земельных участках с кадастровыми номерами 32:28:0015301:1642; 32:28:0015301:1643; 32:28:0015301:1647; 32:28:0015301:34; 32:28:0015301:1644; 32:28:0015301:1645; 32:28:0015301:1646, расположенных по адресу: Брянская обл., г. Брянск, ул. Флотская. Шурф-16. Вид на шурф после рекультивации. Вид с юга.



Рис. 390. Проведение археологического обследования (археологической разведки) на земельных участках с кадастровыми номерами 32:28:0015301:1642; 32:28:0015301:1643; 32:28:0015301:1647; 32:28:0015301:34; 32:28:0015301:1644; 32:28:0015301:1645; 32:28:0015301:1646, расположенных по адресу: Брянская обл., г. Брянск, ул. Флотская. Шурф-16. Общий вид на шурф после рекультивации. Вид с юго-юго-востока.



Рис. 391. Проведение археологического обследования (археологической разведки) на земельных участках с кадастровыми номерами 32:28:0015301:1642; 32:28:0015301:1643; 32:28:0015301:1647; 32:28:0015301:34; 32:28:0015301:1644; 32:28:0015301:1645; 32:28:0015301:1646, расположенных по адресу: Брянская обл., г. Брянск, ул. Флотская. Шурф-16. Общий вид на шурф после рекультивации. Вид с запада.



Рис. 392. Проведение археологического обследования (археологической разведки) на земельных участках с кадастровыми номерами 32:28:0015301:1642; 32:28:0015301:1643; 32:28:0015301:1647; 32:28:0015301:34; 32:28:0015301:1644; 32:28:0015301:1645; 32:28:0015301:1646, расположенных по адресу: Брянская обл., г. Брянск, ул. Флотская. Шурф-16. Общий вид на шурф после рекультивации. Вид с севера.



Рис. 393. Проведение археологического обследования (археологической разведки) на земельных участках с кадастровыми номерами 32:28:0015301:1642; 32:28:0015301:1643; 32:28:0015301:1647; 32:28:0015301:34; 32:28:0015301:1644; 32:28:0015301:1645; 32:28:0015301:1646, расположенных по адресу: Брянская обл., г. Брянск, ул. Флотская. Шурф-16. Общий вид на шурф после рекультивации. Вид с востока.



Рис. 394. Проведение археологического обследования (археологической разведки) на земельных участках с кадастровыми номерами 32:28:0015301:1642; 32:28:0015301:1643; 32:28:0015301:1647; 32:28:0015301:34; 32:28:0015301:1644; 32:28:0015301:1645; 32:28:0015301:1646, расположенных по адресу: Брянская обл., г. Брянск, ул. Флотская. Место выборки подсыпки при помощи техники перед началом работ. Вид с юга.



Рис. 395. Проведение археологического обследования (археологической разведки) на земельных участках с кадастровыми номерами 32:28:0015301:1642; 32:28:0015301:1643; 32:28:0015301:1647; 32:28:0015301:34; 32:28:0015301:1644; 32:28:0015301:1645; 32:28:0015301:1646, расположенных по адресу: Брянская обл., г. Брянск, ул. Флотская. Место выборки подсыпки при помощи техники. Вид с юга.



Рис. 396. Проведение археологического обследования (археологической разведки) на земельных участках с кадастровыми номерами 32:28:0015301:1642; 32:28:0015301:1643; 32:28:0015301:1647; 32:28:0015301:34; 32:28:0015301:1644; 32:28:0015301:1645; 32:28:0015301:1646, расположенных по адресу: Брянская обл., г. Брянск, ул. Флотская. Общий вид на котлован во время выборки подсыпки при помощи техники. Вид на обрушение стенок. Вид с северо-востока.



Рис. 397. Проведение археологического обследования (археологической разведки) на земельных участках с кадастровыми номерами 32:28:0015301:1642; 32:28:0015301:1643; 32:28:0015301:1647; 32:28:0015301:34; 32:28:0015301:1644; 32:28:0015301:1645; 32:28:0015301:1646, расположенных по адресу: Брянская обл., г. Брянск, ул. Флотская. Котлован во время выборки подсыпки при помощи техники. Вид на обрушение стенок. Вид с северо-востока.



Рис. 398. Проведение археологического обследования (археологической разведки) на земельных участках с кадастровыми номерами 32:28:0015301:1642; 32:28:0015301:1643; 32:28:0015301:1647; 32:28:0015301:34; 32:28:0015301:1644; 32:28:0015301:1645; 32:28:0015301:1646, расположенных по адресу: Брянская обл., г. Брянск, ул. Флотская. Общий вид на котлован во время выборки подсыпки при помощи техники. Вид на обрушение стенок. Вид с юго-запада.



Рис. 399. Проведение археологического обследования (археологической разведки) на земельных участках с кадастровыми номерами 32:28:0015301:1642; 32:28:0015301:1643; 32:28:0015301:1647; 32:28:0015301:34; 32:28:0015301:1644; 32:28:0015301:1645; 32:28:0015301:1646, расположенных по адресу: Брянская обл., г. Брянск, ул. Флотская. Котлован во время выборки подсыпки при помощи техники. Вид на обрушение стенок. Вид с юго-запада.



Рис. 400. Проведение археологического обследования (археологической разведки) на земельных участках с кадастровыми номерами 32:28:0015301:1642; 32:28:0015301:1643; 32:28:0015301:1647; 32:28:0015301:34; 32:28:0015301:1644; 32:28:0015301:1645; 32:28:0015301:1646, расположенных по адресу: Брянская обл., г. Брянск, ул. Флотская. Вид на место котлована после рекультивации. Вид с юга.



Рис. 401. Проведение археологического обследования (археологической разведки) на земельных участках с кадастровыми номерами 32:28:0015301:1642; 32:28:0015301:1643; 32:28:0015301:1647; 32:28:0015301:34; 32:28:0015301:1644; 32:28:0015301:1645; 32:28:0015301:1646, расположенных по адресу: Брянская обл., г. Брянск, ул. Флотская. Вид на место котлована после рекультивации. Вид с востока.



Рис. 402. Проведение археологического обследования (археологической разведки) на земельных участках с кадастровыми номерами 32:28:0015301:1642; 32:28:0015301:1643; 32:28:0015301:1647; 32:28:0015301:34; 32:28:0015301:1644; 32:28:0015301:1645; 32:28:0015301:1646, расположенных по адресу: Брянская обл., г. Брянск, ул. Флотская. Вид на место котлована после рекультивации. Вид с запада.



Рис. 403. Проведение археологического обследования (археологической разведки) на земельных участках с кадастровыми номерами 32:28:0015301:1642; 32:28:0015301:1643; 32:28:0015301:1647; 32:28:0015301:34; 32:28:0015301:1644; 32:28:0015301:1645; 32:28:0015301:1646, расположенных по адресу: Брянская обл., г. Брянск, ул. Флотская. Шурф-17. Общий вид на местоположение шурфа. Вид с юга.



Рис. 404. Проведение археологического обследования (археологической разведки) на земельных участках с кадастровыми номерами 32:28:0015301:1642; 32:28:0015301:1643; 32:28:0015301:1647; 32:28:0015301:34; 32:28:0015301:1644; 32:28:0015301:1645; 32:28:0015301:1646, расположенных по адресу: Брянская обл., г. Брянск, ул. Флотская. Шурф-17. Общий вид на местоположение шурфа. Вид с запада.



Рис. 405. Проведение археологического обследования (археологической разведки) на земельных участках с кадастровыми номерами 32:28:0015301:1642; 32:28:0015301:1643; 32:28:0015301:1647; 32:28:0015301:34; 32:28:0015301:1644; 32:28:0015301:1645; 32:28:0015301:1646, расположенных по адресу: Брянская обл., г. Брянск, ул. Флотская. Шурф-17. Общий вид на местоположение шурфа. Вид с севера.



Рис. 406. Проведение археологического обследования (археологической разведки) на земельных участках с кадастровыми номерами 32:28:0015301:1642; 32:28:0015301:1643; 32:28:0015301:1647; 32:28:0015301:34; 32:28:0015301:1644; 32:28:0015301:1645; 32:28:0015301:1646, расположенных по адресу: Брянская обл., г. Брянск, ул. Флотская. Шурф-17. Общий вид на местоположение шурфа. Вид с востока.



Рис. 407. Проведение археологического обследования (археологической разведки) на земельных участках с кадастровыми номерами 32:28:0015301:1642; 32:28:0015301:1643; 32:28:0015301:1647; 32:28:0015301:34; 32:28:0015301:1644; 32:28:0015301:1645; 32:28:0015301:1646, расположенных по адресу: Брянская обл., г. Брянск, ул. Флотская. Шурф-17. Вид на поверхность шурфа с разбивкой поверхности. Вид с юга.



Рис. 408. Проведение археологического обследования (археологической разведки) на земельных участках с кадастровыми номерами 32:28:0015301:1642; 32:28:0015301:1643; 32:28:0015301:1647; 32:28:0015301:34; 32:28:0015301:1644; 32:28:0015301:1645; 32:28:0015301:1646, расположенных по адресу: Брянская обл., г. Брянск, ул. Флотская. Шурф-17. Общий вид на шурф с разбивкой поверхности. Вид с юга.



Рис. 409. Проведение археологического обследования (археологической разведки) на земельных участках с кадастровыми номерами 32:28:0015301:1642; 32:28:0015301:1643; 32:28:0015301:1647; 32:28:0015301:34; 32:28:0015301:1644; 32:28:0015301:1645; 32:28:0015301:1646, расположенных по адресу: Брянская обл., г. Брянск, ул. Флотская. Шурф-17. Вид на шурф после выборки грунта. Вид после выступления грунтовых вод. Вид сверху. Вид с юга.



Рис. 410. Проведение археологического обследования (археологической разведки) на земельных участках с кадастровыми номерами 32:28:0015301:1642; 32:28:0015301:1643; 32:28:0015301:1647; 32:28:0015301:34; 32:28:0015301:1644; 32:28:0015301:1645; 32:28:0015301:1646, расположенных по адресу: Брянская обл., г. Брянск, ул. Флотская. Шурф-17. Профиль северной стенки. Вид с юга.



Рис. 411. Проведение археологического обследования (археологической разведки) на земельных участках с кадастровыми номерами 32:28:0015301:1642; 32:28:0015301:1643; 32:28:0015301:1647; 32:28:0015301:34; 32:28:0015301:1644; 32:28:0015301:1645; 32:28:0015301:1646, расположенных по адресу: Брянская обл., г. Брянск, ул. Флотская. Шурф-17. Общий вид на шурф после выборки грунта. Вид с юга.



Рис. 412. Проведение археологического обследования (археологической разведки) на земельных участках с кадастровыми номерами 32:28:0015301:1642; 32:28:0015301:1643; 32:28:0015301:1647; 32:28:0015301:34; 32:28:0015301:1644; 32:28:0015301:1645; 32:28:0015301:1646, расположенных по адресу: Брянская обл., г. Брянск, ул. Флотская. Шурф-17. Общий вид на шурф после выборки грунта. Вид с запада.



Рис. 413. Проведение археологического обследования (археологической разведки) на земельных участках с кадастровыми номерами 32:28:0015301:1642; 32:28:0015301:1643; 32:28:0015301:1647; 32:28:0015301:34; 32:28:0015301:1644; 32:28:0015301:1645; 32:28:0015301:1646, расположенных по адресу: Брянская обл., г. Брянск, ул. Флотская. Шурф-17. Общий вид на шурф после выборки грунта. Вид с севера.



Рис. 414. Проведение археологического обследования (археологической разведки) на земельных участках с кадастровыми номерами 32:28:0015301:1642; 32:28:0015301:1643; 32:28:0015301:1647; 32:28:0015301:34; 32:28:0015301:1644; 32:28:0015301:1645; 32:28:0015301:1646, расположенных по адресу: Брянская обл., г. Брянск, ул. Флотская. Шурф-17. Общий вид на шурф после выборки грунта. Вид с востока.



Рис. 415. Проведение археологического обследования (археологической разведки) на земельных участках с кадастровыми номерами 32:28:0015301:1642; 32:28:0015301:1643; 32:28:0015301:1647; 32:28:0015301:34; 32:28:0015301:1644; 32:28:0015301:1645; 32:28:0015301:1646, расположенных по адресу: Брянская обл., г. Брянск, ул. Флотская. Шурф-17. Вид на шурф после рекультивации. Вид с юга.



Рис. 416. Проведение археологического обследования (археологической разведки) на земельных участках с кадастровыми номерами 32:28:0015301:1642; 32:28:0015301:1643; 32:28:0015301:1647; 32:28:0015301:34; 32:28:0015301:1644; 32:28:0015301:1645; 32:28:0015301:1646, расположенных по адресу: Брянская обл., г. Брянск, ул. Флотская. Шурф-17. Общий вид на шурф после рекультивации. Вид с юга.



Рис. 417. Проведение археологического обследования (археологической разведки) на земельных участках с кадастровыми номерами 32:28:0015301:1642; 32:28:0015301:1643; 32:28:0015301:1647; 32:28:0015301:34; 32:28:0015301:1644; 32:28:0015301:1645; 32:28:0015301:1646, расположенных по адресу: Брянская обл., г. Брянск, ул. Флотская. Шурф-17. Общий вид на шурф после рекультивации. Вид с запада.



Рис. 418. Проведение археологического обследования (археологической разведки) на земельных участках с кадастровыми номерами 32:28:0015301:1642; 32:28:0015301:1643; 32:28:0015301:1647; 32:28:0015301:34; 32:28:0015301:1644; 32:28:0015301:1645; 32:28:0015301:1646, расположенных по адресу: Брянская обл., г. Брянск, ул. Флотская. Шурф-17. Общий вид на шурф после рекультивации. Вид с севера.



Рис. 419. Проведение археологического обследования (археологической разведки) на земельных участках с кадастровыми номерами 32:28:0015301:1642; 32:28:0015301:1643; 32:28:0015301:1647; 32:28:0015301:34; 32:28:0015301:1644; 32:28:0015301:1645; 32:28:0015301:1646, расположенных по адресу: Брянская обл., г. Брянск, ул. Флотская. Шурф-17. Общий вид на шурф после рекультивации. Вид с востока.



Рис. 420. Проведение археологического обследования (археологической разведки) на земельных участках с кадастровыми номерами 32:28:0015301:1642; 32:28:0015301:1643; 32:28:0015301:1647; 32:28:0015301:34; 32:28:0015301:1644; 32:28:0015301:1645; 32:28:0015301:1646, расположенных по адресу: Брянская обл., г. Брянск, ул. Флотская. Шурф-18. Общий вид на местоположение шурфа. Вид с юга.



Рис. 421. Проведение археологического обследования (археологической разведки) на земельных участках с кадастровыми номерами 32:28:0015301:1642; 32:28:0015301:1643; 32:28:0015301:1647; 32:28:0015301:34; 32:28:0015301:1644; 32:28:0015301:1645; 32:28:0015301:1646, расположенных по адресу: Брянская обл., г. Брянск, ул. Флотская. Шурф-18. Общий вид на местоположение шурфа. Вид с запада.



Рис. 422. Проведение археологического обследования (археологической разведки) на земельных участках с кадастровыми номерами 32:28:0015301:1642; 32:28:0015301:1643; 32:28:0015301:1647; 32:28:0015301:34; 32:28:0015301:1644; 32:28:0015301:1645; 32:28:0015301:1646, расположенных по адресу: Брянская обл., г. Брянск, ул. Флотская. Шурф-18. Общий вид на местоположение шурфа. Вид с севера.



Рис. 423. Проведение археологического обследования (археологической разведки) на земельных участках с кадастровыми номерами 32:28:0015301:1642; 32:28:0015301:1643; 32:28:0015301:1647; 32:28:0015301:34; 32:28:0015301:1644; 32:28:0015301:1645; 32:28:0015301:1646, расположенных по адресу: Брянская обл., г. Брянск, ул. Флотская. Шурф-18. Общий вид на местоположение шурфа. Вид с востока.



Рис. 424. Проведение археологического обследования (археологической разведки) на земельных участках с кадастровыми номерами 32:28:0015301:1642; 32:28:0015301:1643; 32:28:0015301:1647; 32:28:0015301:34; 32:28:0015301:1644; 32:28:0015301:1645; 32:28:0015301:1646, расположенных по адресу: Брянская обл., г. Брянск, ул. Флотская. Шурф-18. Вид на поверхность шурфа с разбивкой поверхности. Вид с юга.



Рис. 425. Проведение археологического обследования (археологической разведки) на земельных участках с кадастровыми номерами 32:28:0015301:1642; 32:28:0015301:1643; 32:28:0015301:1647; 32:28:0015301:34; 32:28:0015301:1644; 32:28:0015301:1645; 32:28:0015301:1646, расположенных по адресу: Брянская обл., г. Брянск, ул. Флотская. Шурф-18. Общий вид на шурф с разбивкой поверхности. Вид с юга.



Рис. 426. Проведение археологического обследования (археологической разведки) на земельных участках с кадастровыми номерами 32:28:0015301:1642; 32:28:0015301:1643; 32:28:0015301:1647; 32:28:0015301:34; 32:28:0015301:1644; 32:28:0015301:1645; 32:28:0015301:1646, расположенных по адресу: Брянская обл., г. Брянск, ул. Флотская. Шурф-18. Вид по материку. Вид сверху. Вид с юга.



Рис. 427. Проведение археологического обследования (археологической разведки) на земельных участках с кадастровыми номерами 32:28:0015301:1642; 32:28:0015301:1643; 32:28:0015301:1647; 32:28:0015301:34; 32:28:0015301:1644; 32:28:0015301:1645; 32:28:0015301:1646, расположенных по адресу: Брянская обл., г. Брянск, ул. Флотская. Шурф-18. Профиль северной стенки. Вид с юга.



Рис. 428. Проведение археологического обследования (археологической разведки) на земельных участках с кадастровыми номерами 32:28:0015301:1642; 32:28:0015301:1643; 32:28:0015301:1647; 32:28:0015301:34; 32:28:0015301:1644; 32:28:0015301:1645; 32:28:0015301:1646, расположенных по адресу: Брянская обл., г. Брянск, ул. Флотская. Шурф-18. Общий вид на шурф после выборки грунта. Вид с юга.



Рис. 429. Проведение археологического обследования (археологической разведки) на земельных участках с кадастровыми номерами 32:28:0015301:1642; 32:28:0015301:1643; 32:28:0015301:1647; 32:28:0015301:34; 32:28:0015301:1644; 32:28:0015301:1645; 32:28:0015301:1646, расположенных по адресу: Брянская обл., г. Брянск, ул. Флотская. Шурф-18. Вид на шурф после контрольного прокопа. Вид сверху. Вид с юга.



Рис. 430. Проведение археологического обследования (археологической разведки) на земельных участках с кадастровыми номерами 32:28:0015301:1642; 32:28:0015301:1643; 32:28:0015301:1647; 32:28:0015301:34; 32:28:0015301:1644; 32:28:0015301:1645; 32:28:0015301:1646, расположенных по адресу: Брянская обл., г. Брянск, ул. Флотская. Шурф-18. Профиль северной стенки после контрольного прокопа. Вид с юга.



Рис. 431. Проведение археологического обследования (археологической разведки) на земельных участках с кадастровыми номерами 32:28:0015301:1642; 32:28:0015301:1643; 32:28:0015301:1647; 32:28:0015301:34; 32:28:0015301:1644; 32:28:0015301:1645; 32:28:0015301:1646, расположенных по адресу: Брянская обл., г. Брянск, ул. Флотская. Шурф-18. Общий вид на шурф после контрольного прокопа. Вид с юга.



Рис. 432. Проведение археологического обследования (археологической разведки) на земельных участках с кадастровыми номерами 32:28:0015301:1642; 32:28:0015301:1643; 32:28:0015301:1647; 32:28:0015301:34; 32:28:0015301:1644; 32:28:0015301:1645; 32:28:0015301:1646, расположенных по адресу: Брянская обл., г. Брянск, ул. Флотская. Шурф-18. Общий вид на шурф после контрольного прокопа. Вид с запада.



Рис. 433. Проведение археологического обследования (археологической разведки) на земельных участках с кадастровыми номерами 32:28:0015301:1642; 32:28:0015301:1643; 32:28:0015301:1647; 32:28:0015301:34; 32:28:0015301:1644; 32:28:0015301:1645; 32:28:0015301:1646, расположенных по адресу: Брянская обл., г. Брянск, ул. Флотская. Шурф-18. Общий вид на шурф после контрольного прокопа. Вид с севера.



Рис. 434. Проведение археологического обследования (археологической разведки) на земельных участках с кадастровыми номерами 32:28:0015301:1642; 32:28:0015301:1643; 32:28:0015301:1647; 32:28:0015301:34; 32:28:0015301:1644; 32:28:0015301:1645; 32:28:0015301:1646, расположенных по адресу: Брянская обл., г. Брянск, ул. Флотская. Шурф-18. Общий вид на шурф после контрольного прокопа. Вид с востока.



Рис. 435. Проведение археологического обследования (археологической разведки) на земельных участках с кадастровыми номерами 32:28:0015301:1642; 32:28:0015301:1643; 32:28:0015301:1647; 32:28:0015301:34; 32:28:0015301:1644; 32:28:0015301:1645; 32:28:0015301:1646, расположенных по адресу: Брянская обл., г. Брянск, ул. Флотская. Шурф-18. Вид на шурф после рекультивации. Вид с юга.



Рис. 436. Проведение археологического обследования (археологической разведки) на земельных участках с кадастровыми номерами 32:28:0015301:1642; 32:28:0015301:1643; 32:28:0015301:1647; 32:28:0015301:34; 32:28:0015301:1644; 32:28:0015301:1645; 32:28:0015301:1646, расположенных по адресу: Брянская обл., г. Брянск, ул. Флотская. Шурф-18. Общий вид на шурф после рекультивации. Вид с юга.



Рис. 437. Проведение археологического обследования (археологической разведки) на земельных участках с кадастровыми номерами 32:28:0015301:1642; 32:28:0015301:1643; 32:28:0015301:1647; 32:28:0015301:34; 32:28:0015301:1644; 32:28:0015301:1645; 32:28:0015301:1646, расположенных по адресу: Брянская обл., г. Брянск, ул. Флотская. Шурф-18. Общий вид на шурф после рекультивации. Вид с запада.



Рис. 438. Проведение археологического обследования (археологической разведки) на земельных участках с кадастровыми номерами 32:28:0015301:1642; 32:28:0015301:1643; 32:28:0015301:1647; 32:28:0015301:34; 32:28:0015301:1644; 32:28:0015301:1645; 32:28:0015301:1646, расположенных по адресу: Брянская обл., г. Брянск, ул. Флотская. Шурф-18. Общий вид на шурф после рекультивации. Вид с севера.



Рис. 439. Проведение археологического обследования (археологической разведки) на земельных участках с кадастровыми номерами 32:28:0015301:1642; 32:28:0015301:1643; 32:28:0015301:1647; 32:28:0015301:34; 32:28:0015301:1644; 32:28:0015301:1645; 32:28:0015301:1646, расположенных по адресу: Брянская обл., г. Брянск, ул. Флотская. Шурф-18. Общий вид на шурф после рекультивации. Вид с востока.



Рис. 440. Проведение археологического обследования (археологической разведки) на земельных участках с кадастровыми номерами 32:28:0015301:1642; 32:28:0015301:1643; 32:28:0015301:1647; 32:28:0015301:34; 32:28:0015301:1644; 32:28:0015301:1645; 32:28:0015301:1646, расположенных по адресу: Брянская обл., г. Брянск, ул. Флотская. Шурф-19. Общий вид на местоположение шурфа. Вид с юга.



Рис. 441. Проведение археологического обследования (археологической разведки) на земельных участках с кадастровыми номерами 32:28:0015301:1642; 32:28:0015301:1643; 32:28:0015301:1647; 32:28:0015301:34; 32:28:0015301:1644; 32:28:0015301:1645; 32:28:0015301:1646, расположенных по адресу: Брянская обл., г. Брянск, ул. Флотская. Шурф-19. Общий вид на местоположение шурфа. Вид с запада.



Рис. 442. Проведение археологического обследования (археологической разведки) на земельных участках с кадастровыми номерами 32:28:0015301:1642; 32:28:0015301:1643; 32:28:0015301:1647; 32:28:0015301:34; 32:28:0015301:1644; 32:28:0015301:1645; 32:28:0015301:1646, расположенных по адресу: Брянская обл., г. Брянск, ул. Флотская. Шурф-19. Общий вид на местоположение шурфа. Вид с севера.



Рис. 443. Проведение археологического обследования (археологической разведки) на земельных участках с кадастровыми номерами 32:28:0015301:1642; 32:28:0015301:1643; 32:28:0015301:1647; 32:28:0015301:34; 32:28:0015301:1644; 32:28:0015301:1645; 32:28:0015301:1646, расположенных по адресу: Брянская обл., г. Брянск, ул. Флотская. Шурф-19. Общий вид на местоположение шурфа. Вид с востока.



Рис. 444. Проведение археологического обследования (археологической разведки) на земельных участках с кадастровыми номерами 32:28:0015301:1642; 32:28:0015301:1643; 32:28:0015301:1647; 32:28:0015301:34; 32:28:0015301:1644; 32:28:0015301:1645; 32:28:0015301:1646, расположенных по адресу: Брянская обл., г. Брянск, ул. Флотская. Шурф-19. Вид на поверхность шурфа с разбивкой поверхности.



Рис. 445. Проведение археологического обследования (археологической разведки) на земельных участках с кадастровыми номерами 32:28:0015301:1642; 32:28:0015301:1643; 32:28:0015301:1647; 32:28:0015301:34; 32:28:0015301:1644; 32:28:0015301:1645; 32:28:0015301:1646, расположенных по адресу: Брянская обл., г. Брянск, ул. Флотская. Шурф-19. Общий вид на шурф с разбивкой поверхности. Вид с юга.



Рис. 446. Проведение археологического обследования (археологической разведки) на земельных участках с кадастровыми номерами 32:28:0015301:1642; 32:28:0015301:1643; 32:28:0015301:1647; 32:28:0015301:34; 32:28:0015301:1644; 32:28:0015301:1645; 32:28:0015301:1646, расположенных по адресу: Брянская обл., г. Брянск, ул. Флотская. Шурф-19. Вид по материку. Вид сверху. Вид с юга.



Рис. 447. Проведение археологического обследования (археологической разведки) на земельных участках с кадастровыми номерами 32:28:0015301:1642; 32:28:0015301:1643; 32:28:0015301:1647; 32:28:0015301:34; 32:28:0015301:1644; 32:28:0015301:1645; 32:28:0015301:1646, расположенных по адресу: Брянская обл., г. Брянск, ул. Флотская. Шурф-19. Профиль северной стенки. Вид с юга.



Рис. 448. Проведение археологического обследования (археологической разведки) на земельных участках с кадастровыми номерами 32:28:0015301:1642; 32:28:0015301:1643; 32:28:0015301:1647; 32:28:0015301:34; 32:28:0015301:1644; 32:28:0015301:1645; 32:28:0015301:1646, расположенных по адресу: Брянская обл., г. Брянск, ул. Флотская. Шурф-19. Общий вид на шурф после выборки грунта. Вид с юга.



Рис. 449. Проведение археологического обследования (археологической разведки) на земельных участках с кадастровыми номерами 32:28:0015301:1642; 32:28:0015301:1643; 32:28:0015301:1647; 32:28:0015301:34; 32:28:0015301:1644; 32:28:0015301:1645; 32:28:0015301:1646, расположенных по адресу: Брянская обл., г. Брянск, ул. Флотская. Шурф-19. Вид на шурф после контрольного прокопа. Вид с юга.



Рис. 450. Проведение археологического обследования (археологической разведки) на земельных участках с кадастровыми номерами 32:28:0015301:1642; 32:28:0015301:1643; 32:28:0015301:1647; 32:28:0015301:34; 32:28:0015301:1644; 32:28:0015301:1645; 32:28:0015301:1646, расположенных по адресу: Брянская обл., г. Брянск, ул. Флотская. Шурф-19. Профиль северной стенки после контрольного прокопа. Вид с юга.



Рис. 451. Проведение археологического обследования (археологической разведки) на земельных участках с кадастровыми номерами 32:28:0015301:1642; 32:28:0015301:1643; 32:28:0015301:1647; 32:28:0015301:34; 32:28:0015301:1644; 32:28:0015301:1645; 32:28:0015301:1646, расположенных по адресу: Брянская обл., г. Брянск, ул. Флотская. Шурф-19. Общий вид на шурф после контрольного прокопа. Вид с юга.



Рис. 452. Проведение археологического обследования (археологической разведки) на земельных участках с кадастровыми номерами 32:28:0015301:1642; 32:28:0015301:1643; 32:28:0015301:1647; 32:28:0015301:34; 32:28:0015301:1644; 32:28:0015301:1645; 32:28:0015301:1646, расположенных по адресу: Брянская обл., г. Брянск, ул. Флотская. Шурф-19. Общий вид на шурф после контрольного прокопа. Вид с запада.



Рис. 453. Проведение археологического обследования (археологической разведки) на земельных участках с кадастровыми номерами 32:28:0015301:1642; 32:28:0015301:1643; 32:28:0015301:1647; 32:28:0015301:34; 32:28:0015301:1644; 32:28:0015301:1645; 32:28:0015301:1646, расположенных по адресу: Брянская обл., г. Брянск, ул. Флотская. Шурф-19. Общий вид на шурф после контрольного прокопа. Вид с севера.



Рис. 454. Проведение археологического обследования (археологической разведки) на земельных участках с кадастровыми номерами 32:28:0015301:1642; 32:28:0015301:1643; 32:28:0015301:1647; 32:28:0015301:34; 32:28:0015301:1644; 32:28:0015301:1645; 32:28:0015301:1646, расположенных по адресу: Брянская обл., г. Брянск, ул. Флотская. Шурф-19. Общий вид на шурф после контрольного прокопа. Вид с востока.



Рис. 455. Проведение археологического обследования (археологической разведки) на земельных участках с кадастровыми номерами 32:28:0015301:1642; 32:28:0015301:1643; 32:28:0015301:1647; 32:28:0015301:34; 32:28:0015301:1644; 32:28:0015301:1645; 32:28:0015301:1646, расположенных по адресу: Брянская обл., г. Брянск, ул. Флотская. Шурф-19. Вид на шурф после рекультивации. Вид с юга.



Рис. 456. Проведение археологического обследования (археологической разведки) на земельных участках с кадастровыми номерами 32:28:0015301:1642; 32:28:0015301:1643; 32:28:0015301:1647; 32:28:0015301:34; 32:28:0015301:1644; 32:28:0015301:1645; 32:28:0015301:1646, расположенных по адресу: Брянская обл., г. Брянск, ул. Флотская. Шурф-19. Общий вид на шурф после рекультивации. Вид с юга.



Рис. 457. Проведение археологического обследования (археологической разведки) на земельных участках с кадастровыми номерами 32:28:0015301:1642; 32:28:0015301:1643; 32:28:0015301:1647; 32:28:0015301:34; 32:28:0015301:1644; 32:28:0015301:1645; 32:28:0015301:1646, расположенных по адресу: Брянская обл., г. Брянск, ул. Флотская. Шурф-19. Общий вид на шурф после рекультивации. Вид с запада.



Рис. 458. Проведение археологического обследования (археологической разведки) на земельных участках с кадастровыми номерами 32:28:0015301:1642; 32:28:0015301:1643; 32:28:0015301:1647; 32:28:0015301:34; 32:28:0015301:1644; 32:28:0015301:1645; 32:28:0015301:1646, расположенных по адресу: Брянская обл., г. Брянск, ул. Флотская. Шурф-19. Общий вид на шурф после рекультивации. Вид с севера.



Рис. 459. Проведение археологического обследования (археологической разведки) на земельных участках с кадастровыми номерами 32:28:0015301:1642; 32:28:0015301:1643; 32:28:0015301:1647; 32:28:0015301:34; 32:28:0015301:1644; 32:28:0015301:1645; 32:28:0015301:1646, расположенных по адресу: Брянская обл., г. Брянск, ул. Флотская. Шурф-19. Общий вид на шурф после рекультивации. Вид с востока.



Рис. 460. Проведение археологического обследования (археологической разведки) на земельных участках с кадастровыми номерами 32:28:0015301:1642; 32:28:0015301:1643; 32:28:0015301:1647; 32:28:0015301:34; 32:28:0015301:1644; 32:28:0015301:1645; 32:28:0015301:1646, расположенных по адресу: Брянская обл., г. Брянск, ул. Флотская. Шурф-20. Общий вид на местоположение шурфа. Вид с юга.



Рис. 461. Проведение археологического обследования (археологической разведки) на земельных участках с кадастровыми номерами 32:28:0015301:1642; 32:28:0015301:1643; 32:28:0015301:1647; 32:28:0015301:34; 32:28:0015301:1644; 32:28:0015301:1645; 32:28:0015301:1646, расположенных по адресу: Брянская обл., г. Брянск, ул. Флотская. Шурф-20. Общий вид на местоположение шурфа. Вид с запада.



Рис. 462. Проведение археологического обследования (археологической разведки) на земельных участках с кадастровыми номерами 32:28:0015301:1642; 32:28:0015301:1643; 32:28:0015301:1647; 32:28:0015301:34; 32:28:0015301:1644; 32:28:0015301:1645; 32:28:0015301:1646, расположенных по адресу: Брянская обл., г. Брянск, ул. Флотская. Шурф-20. Общий вид на местоположение шурфа. Вид с севера.



Рис. 463. Проведение археологического обследования (археологической разведки) на земельных участках с кадастровыми номерами 32:28:0015301:1642; 32:28:0015301:1643; 32:28:0015301:1647; 32:28:0015301:34; 32:28:0015301:1644; 32:28:0015301:1645; 32:28:0015301:1646, расположенных по адресу: Брянская обл., г. Брянск, ул. Флотская. Шурф-20. Общий вид на местоположение шурфа. Вид с востока.



Рис. 464. Проведение археологического обследования (археологической разведки) на земельных участках с кадастровыми номерами 32:28:0015301:1642; 32:28:0015301:1643; 32:28:0015301:1647; 32:28:0015301:34; 32:28:0015301:1644; 32:28:0015301:1645; 32:28:0015301:1646, расположенных по адресу: Брянская обл., г. Брянск, ул. Флотская. Шурф-20. Вид на поверхность шурфа с разбивкой поверхности. Вид с юга.



Рис. 465. Проведение археологического обследования (археологической разведки) на земельных участках с кадастровыми номерами 32:28:0015301:1642; 32:28:0015301:1643; 32:28:0015301:1647; 32:28:0015301:34; 32:28:0015301:1644; 32:28:0015301:1645; 32:28:0015301:1646, расположенных по адресу: Брянская обл., г. Брянск, ул. Флотская. Шурф-20. Общий вид на шурф с разбивкой поверхности. Вид с юга.



Рис. 466. Проведение археологического обследования (археологической разведки) на земельных участках с кадастровыми номерами 32:28:0015301:1642; 32:28:0015301:1643; 32:28:0015301:1647; 32:28:0015301:34; 32:28:0015301:1644; 32:28:0015301:1645; 32:28:0015301:1646, расположенных по адресу: Брянская обл., г. Брянск, ул. Флотская. Шурф-20. Вид на шурф после выборки грунта. Вид после выступления грунтовых вод. Вид сверху. Вид с юга.



Рис. 467. Проведение археологического обследования (археологической разведки) на земельных участках с кадастровыми номерами 32:28:0015301:1642; 32:28:0015301:1643; 32:28:0015301:1647; 32:28:0015301:34; 32:28:0015301:1644; 32:28:0015301:1645; 32:28:0015301:1646, расположенных по адресу: Брянская обл., г. Брянск, ул. Флотская. Шурф-20. Профиль северной стенки. Вид с юга.



Рис. 468. Проведение археологического обследования (археологической разведки) на земельных участках с кадастровыми номерами 32:28:0015301:1642; 32:28:0015301:1643; 32:28:0015301:1647; 32:28:0015301:34; 32:28:0015301:1644; 32:28:0015301:1645; 32:28:0015301:1646, расположенных по адресу: Брянская обл., г. Брянск, ул. Флотская. Шурф-20. Общий вид на шурф после выборки грунта. Вид с юга.



Рис. 469. Проведение археологического обследования (археологической разведки) на земельных участках с кадастровыми номерами 32:28:0015301:1642; 32:28:0015301:1643; 32:28:0015301:1647; 32:28:0015301:34; 32:28:0015301:1644; 32:28:0015301:1645; 32:28:0015301:1646, расположенных по адресу: Брянская обл., г. Брянск, ул. Флотская. Шурф-20. Общий вид на шурф после выборки грунта. Вид с запада.



Рис. 470. Проведение археологического обследования (археологической разведки) на земельных участках с кадастровыми номерами 32:28:0015301:1642; 32:28:0015301:1643; 32:28:0015301:1647; 32:28:0015301:34; 32:28:0015301:1644; 32:28:0015301:1645; 32:28:0015301:1646, расположенных по адресу: Брянская обл., г. Брянск, ул. Флотская. Шурф-20. Общий вид на шурф после выборки грунта. Вид с севера.



Рис. 471. Проведение археологического обследования (археологической разведки) на земельных участках с кадастровыми номерами 32:28:0015301:1642; 32:28:0015301:1643; 32:28:0015301:1647; 32:28:0015301:34; 32:28:0015301:1644; 32:28:0015301:1645; 32:28:0015301:1646, расположенных по адресу: Брянская обл., г. Брянск, ул. Флотская. Шурф-20. Общий вид на шурф после выборки грунта. Вид с востока.



Рис. 472. Проведение археологического обследования (археологической разведки) на земельных участках с кадастровыми номерами 32:28:0015301:1642; 32:28:0015301:1643; 32:28:0015301:1647; 32:28:0015301:34; 32:28:0015301:1644; 32:28:0015301:1645; 32:28:0015301:1646, расположенных по адресу: Брянская обл., г. Брянск, ул. Флотская. Шурф-20. Вид на шурф после рекультивации. Вид с юга.



Рис. 473. Проведение археологического обследования (археологической разведки) на земельных участках с кадастровыми номерами 32:28:0015301:1642; 32:28:0015301:1643; 32:28:0015301:1647; 32:28:0015301:34; 32:28:0015301:1644; 32:28:0015301:1645; 32:28:0015301:1646, расположенных по адресу: Брянская обл., г. Брянск, ул. Флотская. Шурф-20. Общий вид на шурф после рекультивации. Вид с юга.



Рис. 474. Проведение археологического обследования (археологической разведки) на земельных участках с кадастровыми номерами 32:28:0015301:1642; 32:28:0015301:1643; 32:28:0015301:1647; 32:28:0015301:34; 32:28:0015301:1644; 32:28:0015301:1645; 32:28:0015301:1646, расположенных по адресу: Брянская обл., г. Брянск, ул. Флотская. Шурф-20. Общий вид на шурф после рекультивации. Вид с запада.



Рис. 475. Проведение археологического обследования (археологической разведки) на земельных участках с кадастровыми номерами 32:28:0015301:1642; 32:28:0015301:1643; 32:28:0015301:1647; 32:28:0015301:34; 32:28:0015301:1644; 32:28:0015301:1645; 32:28:0015301:1646, расположенных по адресу: Брянская обл., г. Брянск, ул. Флотская. Шурф-20. Общий вид на шурф после рекультивации. Вид с севера.



Рис. 476. Проведение археологического обследования (археологической разведки) на земельных участках с кадастровыми номерами 32:28:0015301:1642; 32:28:0015301:1643; 32:28:0015301:1647; 32:28:0015301:34; 32:28:0015301:1644; 32:28:0015301:1645; 32:28:0015301:1646, расположенных по адресу: Брянская обл., г. Брянск, ул. Флотская. Шурф-20. Общий вид на шурф после рекультивации. Вид с востока.



Рис. 477. Проведение археологического обследования (археологической разведки) на земельных участках с кадастровыми номерами 32:28:0015301:1642; 32:28:0015301:1643; 32:28:0015301:1647; 32:28:0015301:34; 32:28:0015301:1644; 32:28:0015301:1645; 32:28:0015301:1646, расположенных по адресу: Брянская обл., г. Брянск, ул. Флотская. Шурф-21. Общий вид на местоположение шурфа. Вид с юга.



Рис. 478. Проведение археологического обследования (археологической разведки) на земельных участках с кадастровыми номерами 32:28:0015301:1642; 32:28:0015301:1643; 32:28:0015301:1647; 32:28:0015301:34; 32:28:0015301:1644; 32:28:0015301:1645; 32:28:0015301:1646, расположенных по адресу: Брянская обл., г. Брянск, ул. Флотская. Шурф-21. Общий вид на местоположение шурфа. Вид с запада.



Рис. 479. Проведение археологического обследования (археологической разведки) на земельных участках с кадастровыми номерами 32:28:0015301:1642; 32:28:0015301:1643; 32:28:0015301:1647; 32:28:0015301:34; 32:28:0015301:1644; 32:28:0015301:1645; 32:28:0015301:1646, расположенных по адресу: Брянская обл., г. Брянск, ул. Флотская. Шурф-21. Общий вид на местоположение шурфа. Вид с севера.



Рис. 480. Проведение археологического обследования (археологической разведки) на земельных участках с кадастровыми номерами 32:28:0015301:1642; 32:28:0015301:1643; 32:28:0015301:1647; 32:28:0015301:34; 32:28:0015301:1644; 32:28:0015301:1645; 32:28:0015301:1646, расположенных по адресу: Брянская обл., г. Брянск, ул. Флотская. Шурф-21. Общий вид на местоположение шурфа. Вид с востока.



Рис. 481. Проведение археологического обследования (археологической разведки) на земельных участках с кадастровыми номерами 32:28:0015301:1642; 32:28:0015301:1643; 32:28:0015301:1647; 32:28:0015301:34; 32:28:0015301:1644; 32:28:0015301:1645; 32:28:0015301:1646, расположенных по адресу: Брянская обл., г. Брянск, ул. Флотская. Шурф-21. Вид на поверхность шурфа с разбивкой поверхности. Вид с юга.



Рис. 482. Проведение археологического обследования (археологической разведки) на земельных участках с кадастровыми номерами 32:28:0015301:1642; 32:28:0015301:1643; 32:28:0015301:1647; 32:28:0015301:34; 32:28:0015301:1644; 32:28:0015301:1645; 32:28:0015301:1646, расположенных по адресу: Брянская обл., г. Брянск, ул. Флотская. Шурф-21. Общий вид на шурф с разбивкой поверхности. Вид с юга.



Рис. 483. Проведение археологического обследования (археологической разведки) на земельных участках с кадастровыми номерами 32:28:0015301:1642; 32:28:0015301:1643; 32:28:0015301:1647; 32:28:0015301:34; 32:28:0015301:1644; 32:28:0015301:1645; 32:28:0015301:1646, расположенных по адресу: Брянская обл., г. Брянск, ул. Флотская. Шурф-21. Вид на шурф после выборки грунта. Вид после выступления грунтовых вод. Вид сверху. Вид с юга.



Рис. 484. Проведение археологического обследования (археологической разведки) на земельных участках с кадастровыми номерами 32:28:0015301:1642; 32:28:0015301:1643; 32:28:0015301:1647; 32:28:0015301:34; 32:28:0015301:1644; 32:28:0015301:1645; 32:28:0015301:1646, расположенных по адресу: Брянская обл., г. Брянск, ул. Флотская. Шурф-21. Профиль северной стенки. Вид с юга.



Рис. 485. Проведение археологического обследования (археологической разведки) на земельных участках с кадастровыми номерами 32:28:0015301:1642; 32:28:0015301:1643; 32:28:0015301:1647; 32:28:0015301:34; 32:28:0015301:1644; 32:28:0015301:1645; 32:28:0015301:1646, расположенных по адресу: Брянская обл., г. Брянск, ул. Флотская. Шурф-21. Общий вид на шурф после выборки грунта. Вид с юга.



Рис. 486. Проведение археологического обследования (археологической разведки) на земельных участках с кадастровыми номерами 32:28:0015301:1642; 32:28:0015301:1643; 32:28:0015301:1647; 32:28:0015301:34; 32:28:0015301:1644; 32:28:0015301:1645; 32:28:0015301:1646, расположенных по адресу: Брянская обл., г. Брянск, ул. Флотская. Шурф-21. Общий вид на шурф после выборки грунта. Вид с запада.



Рис. 487. Проведение археологического обследования (археологической разведки) на земельных участках с кадастровыми номерами 32:28:0015301:1642; 32:28:0015301:1643; 32:28:0015301:1647; 32:28:0015301:34; 32:28:0015301:1644; 32:28:0015301:1645; 32:28:0015301:1646, расположенных по адресу: Брянская обл., г. Брянск, ул. Флотская. Шурф-21. Общий вид на шурф после выборки грунта. Вид с севера.



Рис. 488. Проведение археологического обследования (археологической разведки) на земельных участках с кадастровыми номерами 32:28:0015301:1642; 32:28:0015301:1643; 32:28:0015301:1647; 32:28:0015301:34; 32:28:0015301:1644; 32:28:0015301:1645; 32:28:0015301:1646, расположенных по адресу: Брянская обл., г. Брянск, ул. Флотская. Шурф-21. Общий вид на шурф после выборки грунта. Вид с востока.



Рис. 489. Проведение археологического обследования (археологической разведки) на земельных участках с кадастровыми номерами 32:28:0015301:1642; 32:28:0015301:1643; 32:28:0015301:1647; 32:28:0015301:34; 32:28:0015301:1644; 32:28:0015301:1645; 32:28:0015301:1646, расположенных по адресу: Брянская обл., г. Брянск, ул. Флотская. Шурф-21. Вид на шурф после рекультивации. Вид с юга.



Рис. 490. Проведение археологического обследования (археологической разведки) на земельных участках с кадастровыми номерами 32:28:0015301:1642; 32:28:0015301:1643; 32:28:0015301:1647; 32:28:0015301:34; 32:28:0015301:1644; 32:28:0015301:1645; 32:28:0015301:1646, расположенных по адресу: Брянская обл., г. Брянск, ул. Флотская. Шурф-21. Общий вид на шурф после рекультивации. Вид с юга.



Рис. 491. Проведение археологического обследования (археологической разведки) на земельных участках с кадастровыми номерами 32:28:0015301:1642; 32:28:0015301:1643; 32:28:0015301:1647; 32:28:0015301:34; 32:28:0015301:1644; 32:28:0015301:1645; 32:28:0015301:1646, расположенных по адресу: Брянская обл., г. Брянск, ул. Флотская. Шурф-21. Общий вид на шурф после рекультивации. Вид с запада.



Рис. 492. Проведение археологического обследования (археологической разведки) на земельных участках с кадастровыми номерами 32:28:0015301:1642; 32:28:0015301:1643; 32:28:0015301:1647; 32:28:0015301:34; 32:28:0015301:1644; 32:28:0015301:1645; 32:28:0015301:1646, расположенных по адресу: Брянская обл., г. Брянск, ул. Флотская. Шурф-21. Общий вид на шурф после рекультивации. Вид с севера.



Рис. 493. Проведение археологического обследования (археологической разведки) на земельных участках с кадастровыми номерами 32:28:0015301:1642; 32:28:0015301:1643; 32:28:0015301:1647; 32:28:0015301:34; 32:28:0015301:1644; 32:28:0015301:1645; 32:28:0015301:1646, расположенных по адресу: Брянская обл., г. Брянск, ул. Флотская. Шурф-21. Общий вид на шурф после рекультивации. Вид с востока.



Рис. 494. Проведение археологического обследования (археологической разведки) на земельных участках с кадастровыми номерами 32:28:0015301:1642; 32:28:0015301:1643; 32:28:0015301:1647; 32:28:0015301:34; 32:28:0015301:1644; 32:28:0015301:1645; 32:28:0015301:1646, расположенных по адресу: Брянская обл., г. Брянск, ул. Флотская. Шурф-22. Общий вид на местоположение шурфа. Вид с юга.



Рис. 495. Проведение археологического обследования (археологической разведки) на земельных участках с кадастровыми номерами 32:28:0015301:1642; 32:28:0015301:1643; 32:28:0015301:1647; 32:28:0015301:34; 32:28:0015301:1644; 32:28:0015301:1645; 32:28:0015301:1646, расположенных по адресу: Брянская обл., г. Брянск, ул. Флотская. Шурф-22. Общий вид на местоположение шурфа. Вид с запада.



Рис. 496. Проведение археологического обследования (археологической разведки) на земельных участках с кадастровыми номерами 32:28:0015301:1642; 32:28:0015301:1643; 32:28:0015301:1647; 32:28:0015301:34; 32:28:0015301:1644; 32:28:0015301:1645; 32:28:0015301:1646, расположенных по адресу: Брянская обл., г. Брянск, ул. Флотская. Шурф-22. Общий вид на местоположение шурфа. Вид с севера.



Рис. 497. Проведение археологического обследования (археологической разведки) на земельных участках с кадастровыми номерами 32:28:0015301:1642; 32:28:0015301:1643; 32:28:0015301:1647; 32:28:0015301:34; 32:28:0015301:1644; 32:28:0015301:1645; 32:28:0015301:1646, расположенных по адресу: Брянская обл., г. Брянск, ул. Флотская. Шурф-22. Общий вид на местоположение шурфа. Вид с востока.



Рис. 498. Проведение археологического обследования (археологической разведки) на земельных участках с кадастровыми номерами 32:28:0015301:1642; 32:28:0015301:1643; 32:28:0015301:1647; 32:28:0015301:34; 32:28:0015301:1644; 32:28:0015301:1645; 32:28:0015301:1646, расположенных по адресу: Брянская обл., г. Брянск, ул. Флотская. Шурф-22. Вид на поверхность шурфа с разбивкой поверхности. Вид с юга.



Рис. 499. Проведение археологического обследования (археологической разведки) на земельных участках с кадастровыми номерами 32:28:0015301:1642; 32:28:0015301:1643; 32:28:0015301:1647; 32:28:0015301:34; 32:28:0015301:1644; 32:28:0015301:1645; 32:28:0015301:1646, расположенных по адресу: Брянская обл., г. Брянск, ул. Флотская. Шурф-22. Общий вид на шурф с разбивкой поверхности. Вид с юга.



Рис. 500. Проведение археологического обследования (археологической разведки) на земельных участках с кадастровыми номерами 32:28:0015301:1642; 32:28:0015301:1643; 32:28:0015301:1647; 32:28:0015301:34; 32:28:0015301:1644; 32:28:0015301:1645; 32:28:0015301:1646, расположенных по адресу: Брянская обл., г. Брянск, ул. Флотская. Шурф-22. Вид на шурф после выборки грунта. Вид по материку. Вид после выступления грунтовых вод. Вид сверху. Вид с юга.



Рис. 501. Проведение археологического обследования (археологической разведки) на земельных участках с кадастровыми номерами 32:28:0015301:1642; 32:28:0015301:1643; 32:28:0015301:1647; 32:28:0015301:34; 32:28:0015301:1644; 32:28:0015301:1645; 32:28:0015301:1646, расположенных по адресу: Брянская обл., г. Брянск, ул. Флотская. Шурф-22. Профиль северной стенки. Вид с юга.



Рис. 502. Проведение археологического обследования (археологической разведки) на земельных участках с кадастровыми номерами 32:28:0015301:1642; 32:28:0015301:1643; 32:28:0015301:1647; 32:28:0015301:34; 32:28:0015301:1644; 32:28:0015301:1645; 32:28:0015301:1646, расположенных по адресу: Брянская обл., г. Брянск, ул. Флотская. Шурф-22. Общий вид на шурф после выборки грунта. Вид с юга.



Рис. 503. Проведение археологического обследования (археологической разведки) на земельных участках с кадастровыми номерами 32:28:0015301:1642; 32:28:0015301:1643; 32:28:0015301:1647; 32:28:0015301:34; 32:28:0015301:1644; 32:28:0015301:1645; 32:28:0015301:1646, расположенных по адресу: Брянская обл., г. Брянск, ул. Флотская. Шурф-22. Общий вид на шурф после выборки грунта. Вид с запада.



Рис. 504. Проведение археологического обследования (археологической разведки) на земельных участках с кадастровыми номерами 32:28:0015301:1642; 32:28:0015301:1643; 32:28:0015301:1647; 32:28:0015301:34; 32:28:0015301:1644; 32:28:0015301:1645; 32:28:0015301:1646, расположенных по адресу: Брянская обл., г. Брянск, ул. Флотская. Шурф-22. Общий вид на шурф после выборки грунта. Вид с севера.



Рис. 505. Проведение археологического обследования (археологической разведки) на земельных участках с кадастровыми номерами 32:28:0015301:1642; 32:28:0015301:1643; 32:28:0015301:1647; 32:28:0015301:34; 32:28:0015301:1644; 32:28:0015301:1645; 32:28:0015301:1646, расположенных по адресу: Брянская обл., г. Брянск, ул. Флотская. Шурф-22. Общий вид на шурф после выборки грунта. Вид с востока.



Рис. 506. Проведение археологического обследования (археологической разведки) на земельных участках с кадастровыми номерами 32:28:0015301:1642; 32:28:0015301:1643; 32:28:0015301:1647; 32:28:0015301:34; 32:28:0015301:1644; 32:28:0015301:1645; 32:28:0015301:1646, расположенных по адресу: Брянская обл., г. Брянск, ул. Флотская. Шурф-22. Вид на шурф после рекультивации. Вид с юга.



Рис. 507. Проведение археологического обследования (археологической разведки) на земельных участках с кадастровыми номерами 32:28:0015301:1642; 32:28:0015301:1643; 32:28:0015301:1647; 32:28:0015301:34; 32:28:0015301:1644; 32:28:0015301:1645; 32:28:0015301:1646, расположенных по адресу: Брянская обл., г. Брянск, ул. Флотская. Шурф-22. Общий вид на шурф после рекультивации. Вид с юга.



Рис. 508. Проведение археологического обследования (археологической разведки) на земельных участках с кадастровыми номерами 32:28:0015301:1642; 32:28:0015301:1643; 32:28:0015301:1647; 32:28:0015301:34; 32:28:0015301:1644; 32:28:0015301:1645; 32:28:0015301:1646, расположенных по адресу: Брянская обл., г. Брянск, ул. Флотская. Шурф-22. Общий вид на шурф после рекультивации. Вид с запада.



Рис. 509. Проведение археологического обследования (археологической разведки) на земельных участках с кадастровыми номерами 32:28:0015301:1642; 32:28:0015301:1643; 32:28:0015301:1647; 32:28:0015301:34; 32:28:0015301:1644; 32:28:0015301:1645; 32:28:0015301:1646, расположенных по адресу: Брянская обл., г. Брянск, ул. Флотская. Шурф-22. Общий вид на шурф после рекультивации. Вид с севера.



Рис. 510. Проведение археологического обследования (археологической разведки) на земельных участках с кадастровыми номерами 32:28:0015301:1642; 32:28:0015301:1643; 32:28:0015301:1647; 32:28:0015301:34; 32:28:0015301:1644; 32:28:0015301:1645; 32:28:0015301:1646, расположенных по адресу: Брянская обл., г. Брянск, ул. Флотская. Шурф-22. Общий вид на шурф после рекультивации. Вид с востока.